

## 地区概要

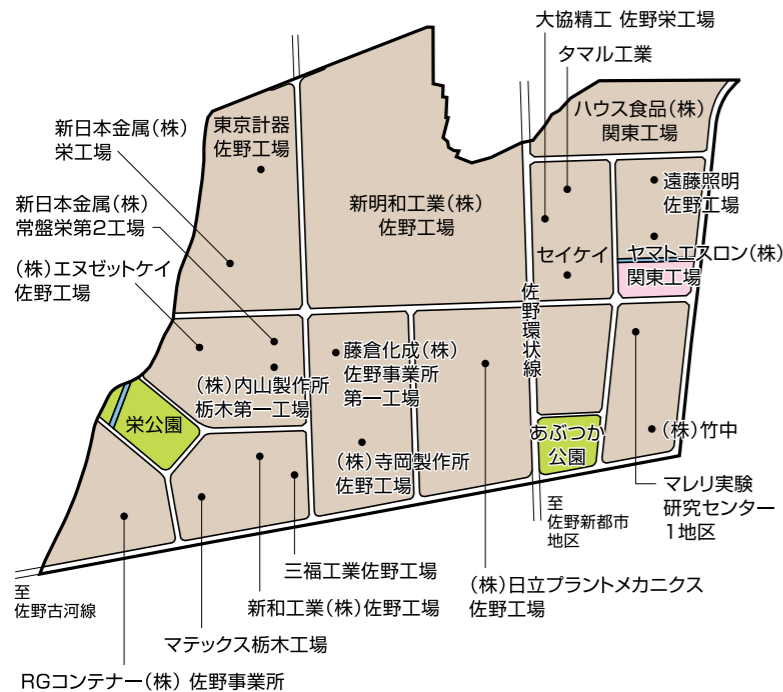
所在地	栃木県佐野市
アクセス	<ul style="list-style-type: none"> <li>東北自動車道 佐野スマートICより約1.1km</li> <li>JR両毛線、東武佐野線 佐野駅より約2.4km</li> </ul>
地区面積	111.3ha
計画人口・戸数	6,100人(昼間人口)・-
事業手法	工業団地造成事業
施行期間	昭和40年度～昭和43年度
事業スケジュール	<ul style="list-style-type: none"> <li>昭和41年3月12日/都市計画決定</li> <li>昭和41年3月12日/施行計画の承認</li> <li>昭和44年/第1回宅地分譲</li> <li>昭和43年12月5日/工事完了公告</li> </ul>

## 地区位置図

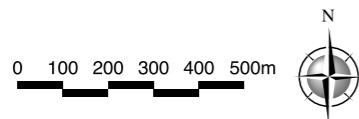


## 土地利用計画図

※立地施設は、令和4年3月現在の情報に基づいています。



凡	例
[White]	道路
[Green]	公園・緑地
[Blue]	河川等
[Pink]	公益的施設用地
[Brown]	工業用地

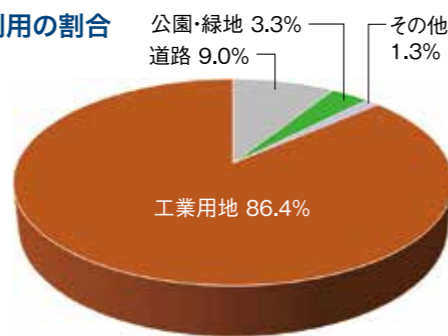


## 航空写真



平成22年撮影  
出典: 国土地理院ウェブサイト (https://www.gsi.go.jp/tizu-kutyu.html)

## 土地利用の割合



## 地区概要

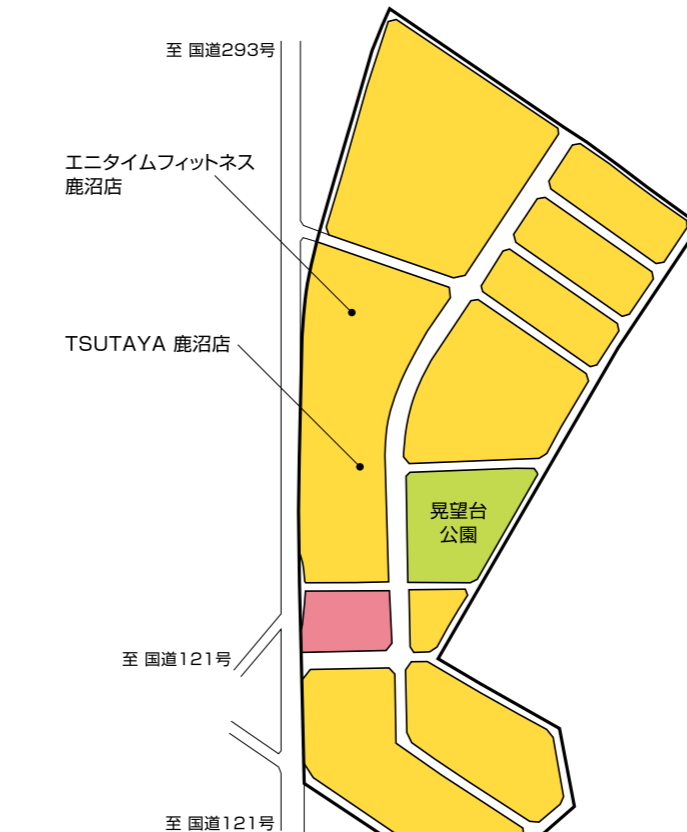
所在地	栃木県鹿沼市
アクセス	<ul style="list-style-type: none"> <li>東北自動車道 鹿沼ICより約4.9km</li> <li>JR日光線 鹿沼駅より約1.2km</li> </ul>
地区面積	9.0ha
計画人口・戸数	1,700人・970戸
事業手法	土地区画整理事業(施行者:個人)
施行期間	昭和44年度～昭和45年度
事業スケジュール	<ul style="list-style-type: none"> <li>昭和41年10月22日/都市計画決定</li> <li>昭和44年12月26日/事業計画認可</li> <li>昭和45年/第1回宅地分譲</li> <li>昭和46年2月9日/換地処分公告</li> </ul>

## 地区位置図

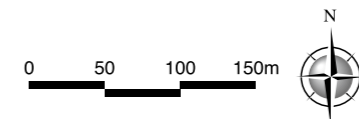


## 土地利用計画図

※立地施設は、令和4年3月現在の情報に基づいています。



凡	例
[White]	道路
[Green]	公園・緑地
[Pink]	行政商業等施設用地
[Yellow]	計画住宅用地



## 航空写真



平成27年撮影  
出典: 国土地理院ウェブサイト (https://www.gsi.go.jp/tizu-kutyu.html)

## 土地利用の割合

