

地区概要

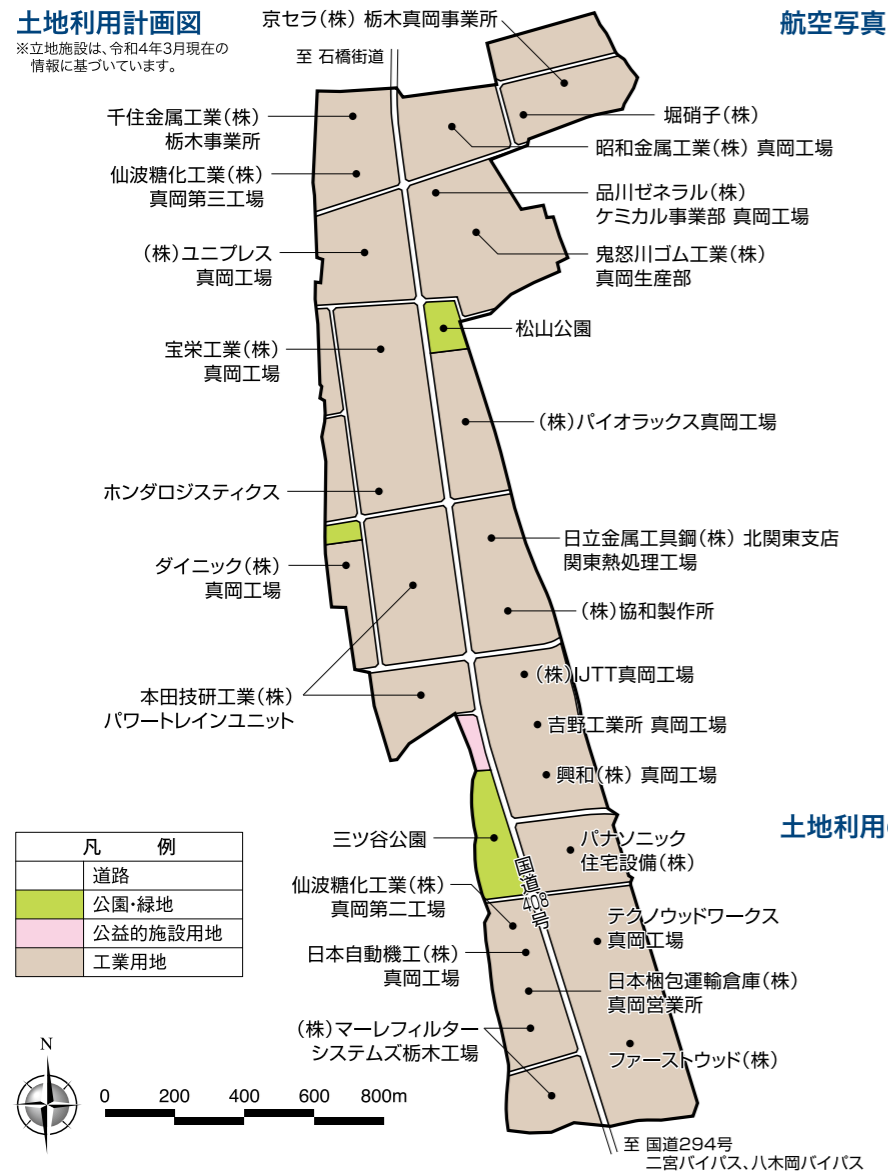
所在地	栃木県真岡市
アクセス	<ul style="list-style-type: none"> 北関東自動車道 真岡ICより約2.2km 真岡鉄道 真岡駅より約3.9km
地区面積	175.4ha
計画人口・戸数	9,600人(昼間人口)・-
事業手法	工業団地造成事業
施行期間	昭和40年度～昭和41年度
事業スケジュール	<ul style="list-style-type: none"> 昭和40年12月21日/都市計画決定 昭和40年12月21日/施行計画の承認 昭和40年1月1日/第1回宅地分譲 昭和41年11月28日/工事完了公告

地区位置図



土地利用計画図

※立地施設は、令和4年3月現在の情報に基づいています。

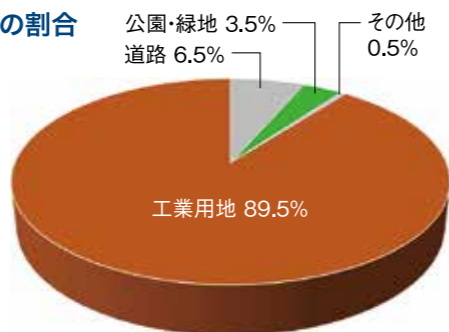


航空写真



出典:国土地理院ウェブサイト
(<https://www.gsi.go.jp/tizu-kutyu.html>)

土地利用の割合



地区概要

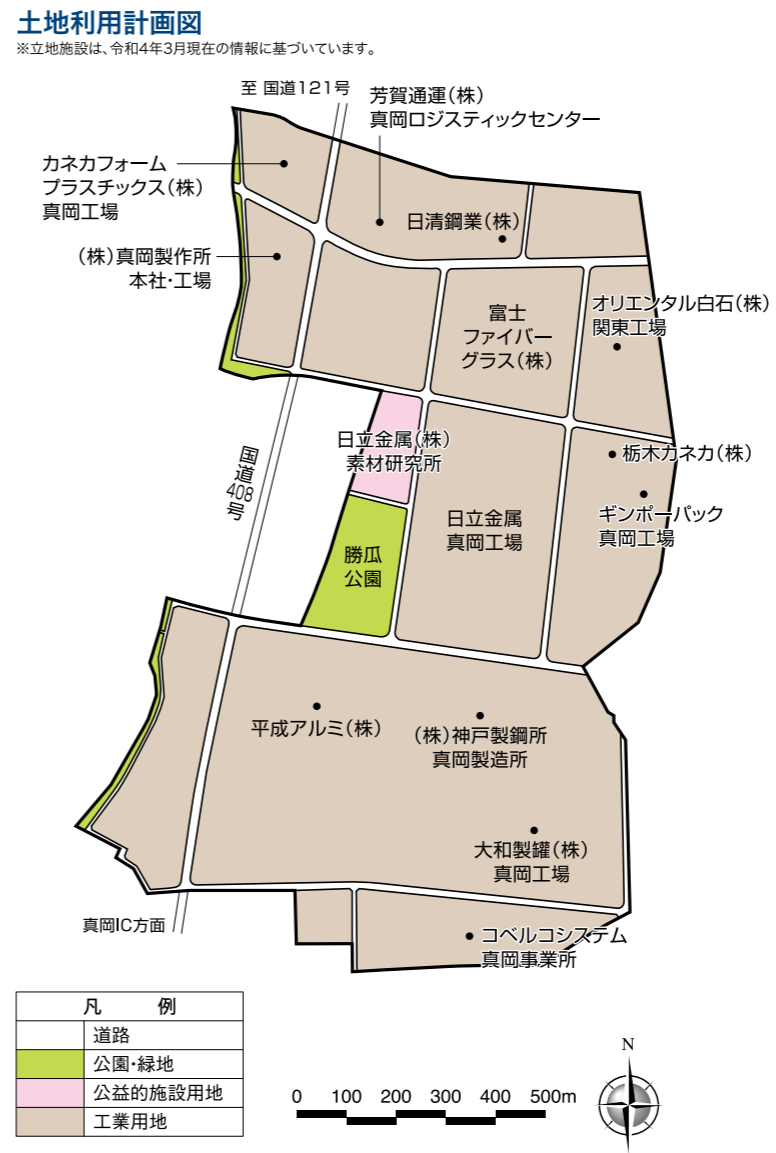
所在地	栃木県真岡市
アクセス	<ul style="list-style-type: none"> 北関東自動車道 真岡ICより約1.6km 真岡鉄道 真岡駅より約3.8km
地区面積	130.9ha
計画人口・戸数	7,200人(昼間人口)・-
事業手法	工業団地造成事業
施行期間	昭和42年度～昭和44年度
事業スケジュール	<ul style="list-style-type: none"> 昭和42年6月13日/都市計画決定 昭和42年6月13日/施行計画の承認 昭和44年7月18日/工事完了公告

地区位置図



土地利用計画図

※立地施設は、令和4年3月現在の情報に基づいています。



航空写真



出典:国土地理院ウェブサイト
(<https://www.gsi.go.jp/tizu-kutyu.html>)

土地利用の割合

