

## 地区概要

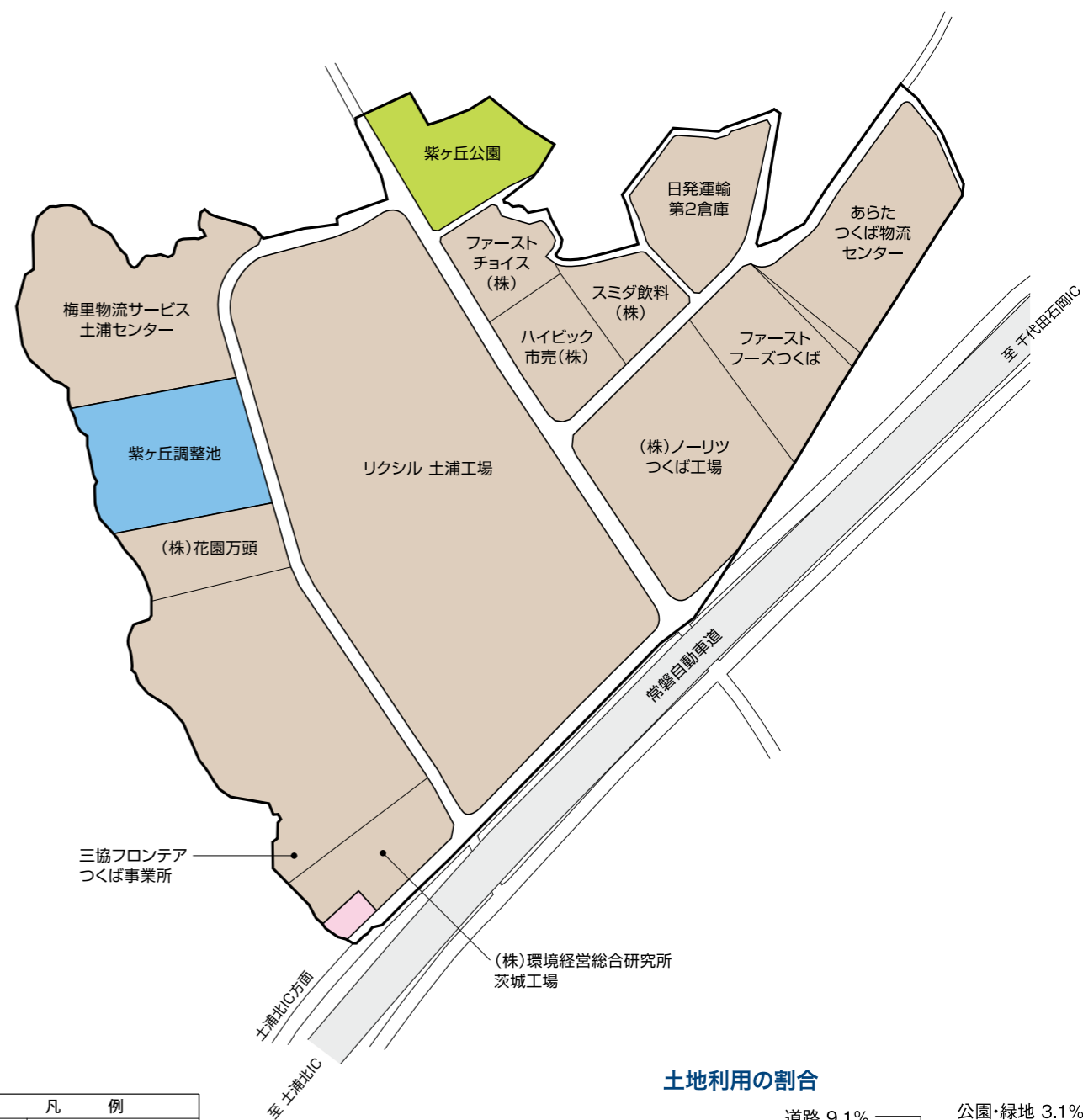
所在地	茨城県土浦市
アクセス	<ul style="list-style-type: none"> <li>常磐自動車道 土浦北ICより約2.4km</li> <li>JR常磐線 土浦駅より約7.3km</li> <li>つくばエクスプレス つくば駅より約13.8km</li> </ul>
地区面積	41.7ha
計画人口・戸数	---
事業手法	工業団地造成事業
施行期間	平成2年度～平成7年度
事業スケジュール	<ul style="list-style-type: none"> <li>平成2年2月26日/都市計画決定</li> <li>平成3年3月27日/事業承認</li> <li>平成7年9月22日/工事完了公告(第1回)</li> <li>平成8年3月21日/工事完了公告(第2回)</li> </ul>

## 地区位置図

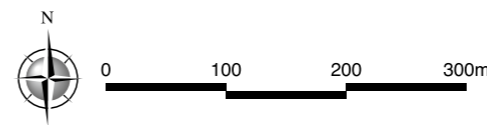


## 土地利用計画図

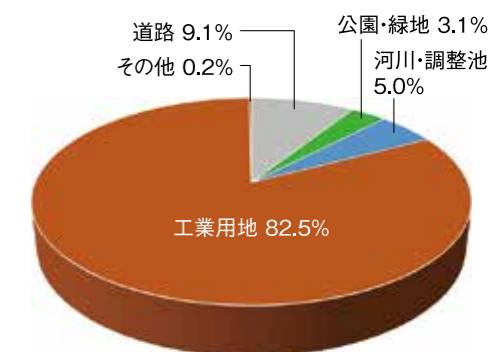
※立地施設は、令和4年3月現在の情報に基づいています。



凡 例	
道路	
公園	
調整池	
業務用施設用地	
その他用地	



## 土地利用の割合



## 航空写真



平成20年撮影

出典: 国土地理院ウェブサイト (<https://www.gsi.go.jp/tizu-kutyu.html>)

土浦北地区、テクノパーク土浦北は、東京都心から北東約60km、常磐自動車道・土浦北ICから北へ2km、茨城県土浦市の北約7kmに位置しています。「みどりと水、人とまち 豊かな自然環境・地域社会と共生する21世紀の先端産業技術拠点」を基本コンセプトに、業務核都市土浦市の新しい工業団地として整備されました。