

地区概要

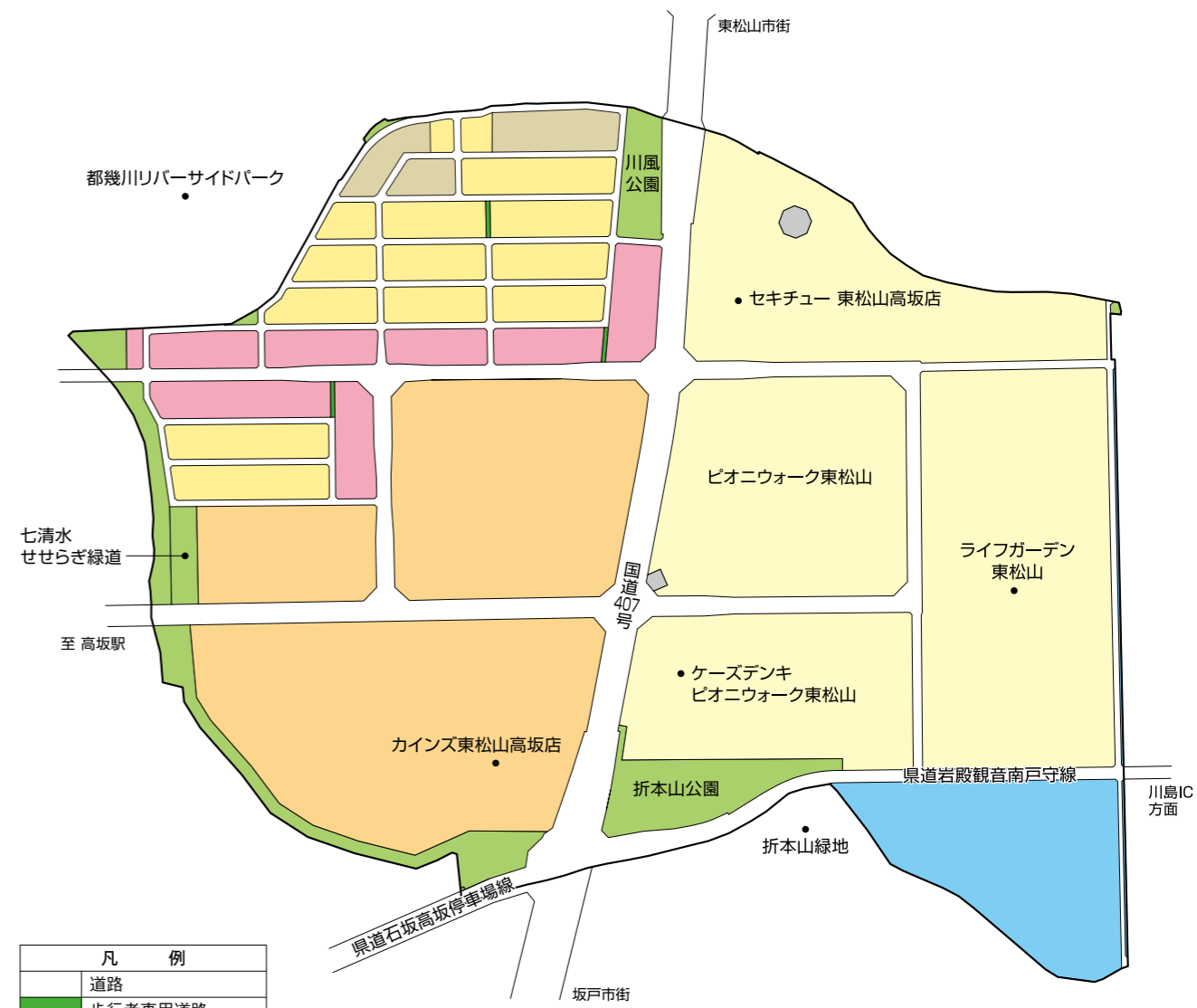
所在地	埼玉県東松山市
アクセス	<ul style="list-style-type: none"> 関越自動車道 東松山ICより約4.0km 東武東上線 高坂駅より約0.6km
地区面積	58.9ha
計画人口・戸数	約6,000人・-
事業手法	土地区画整理事業
施行期間	平成13年度～平成30年度 (清算期間5年を含む)
事業スケジュール	<ul style="list-style-type: none"> 平成11年1月8日/都市計画決定 平成13年12月5日/事業計画認可 平成22年4月17日/第一回入居 平成23年11月25日/換地処分公告

地区位置図

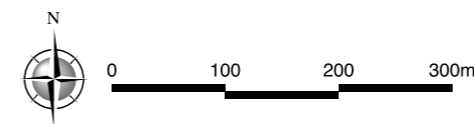


土地利用計画図

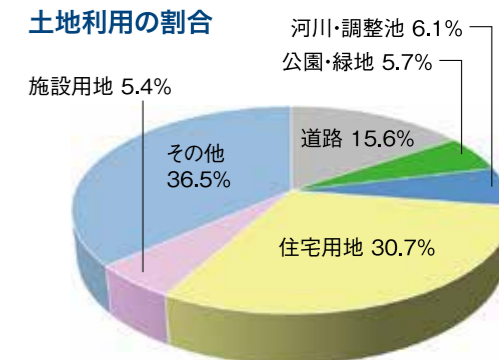
※立地施設は、令和4年3月現在の情報に基づいています。



凡 例	
道路	道路
歩行者専用道路	歩行者専用道路
公園・緑地	公園・緑地
河川・水路	河川・水路
沿道施設用地	沿道施設用地
一般住宅用地	一般住宅用地
計画住宅用地	計画住宅用地
計画建設用地	計画建設用地
集合農地区	集合農地区
その他公益的施設	その他公益的施設



土地利用の割合



航空写真



高坂駅東口第二地区、うらら花高坂は、東武東上線高坂駅まで徒歩約8分の距離に位置し、地区の中央には国道407号バイパスが整備されています。隣接する高坂東口第一地区とともに、高坂駅を中心とする東松山市南部地域の都市拠点として位置づけられています。交通アクセス機能の高さを活かし、住宅と商業・業務施設が共存した利便性の高い複合型の市街地形成を目指してまちづくりが進められました。