

## 地区概要

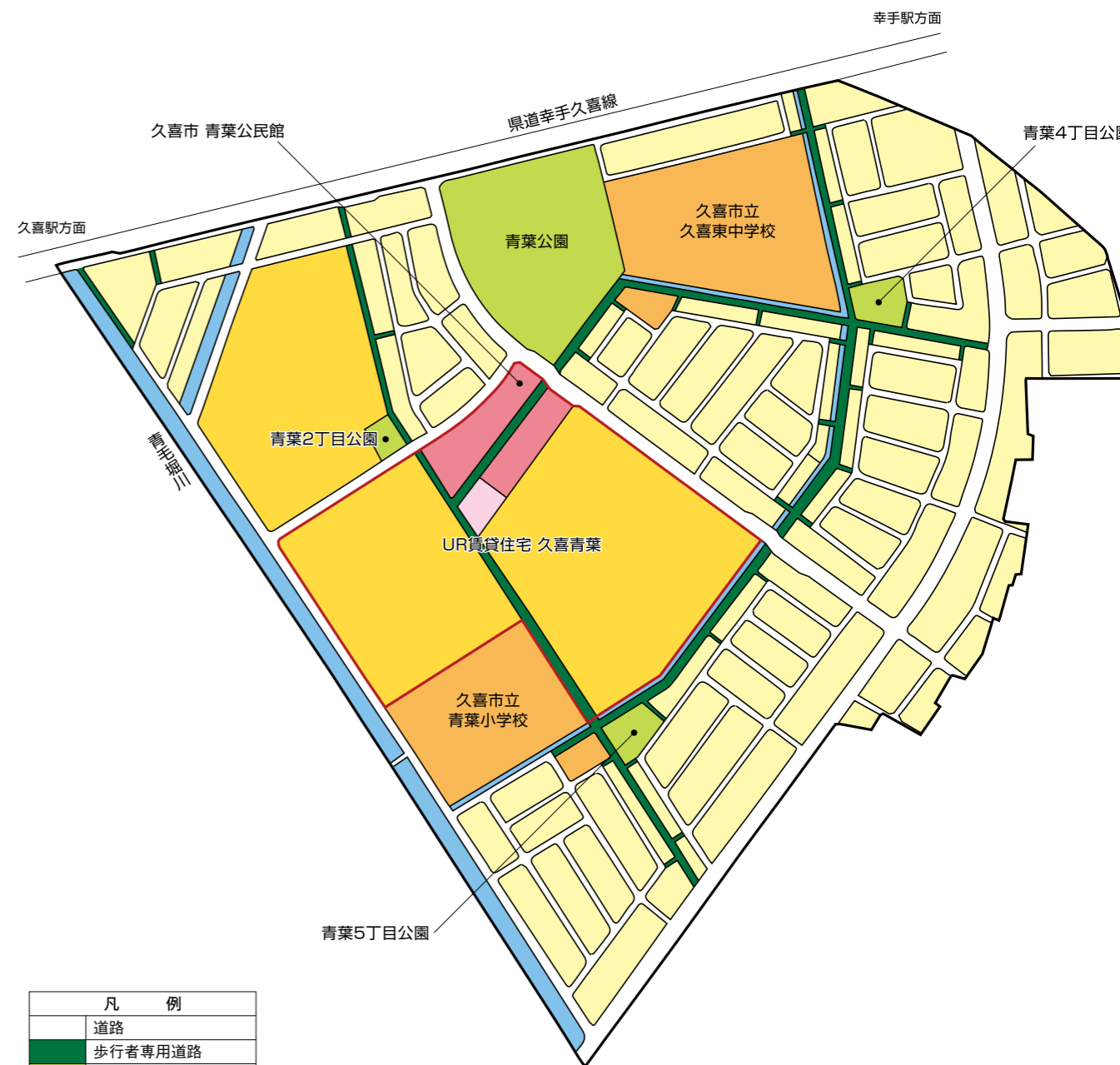
所在地	埼玉県久喜市
アクセス	<ul style="list-style-type: none"> <li>首都圏中央連絡自動車道 幸手ICより約4.2km</li> <li>東北自動車道 久喜ICより約4.6km</li> <li>東武日光線 幸手駅より約1.5km</li> <li>JR東北本線、東武伊勢崎線 久喜駅より約1.6km</li> </ul>
地区面積	67.5ha
計画人口・戸数	13,000人・3,300戸
事業手法	土地区画整理事業
施行期間	昭和46年度～昭和51年度 (清算期間3年を含む)
事業スケジュール	<ul style="list-style-type: none"> <li>昭和44年3月14日／都市計画決定</li> <li>昭和46年6月29日／事業計画認可</li> <li>昭和49年／入居開始</li> <li>昭和49年1月8日／換地処分公告</li> <li>昭和50年／第1回宅地分譲</li> </ul>

## 地区位置図

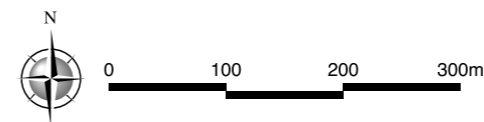


## 土地利用計画図

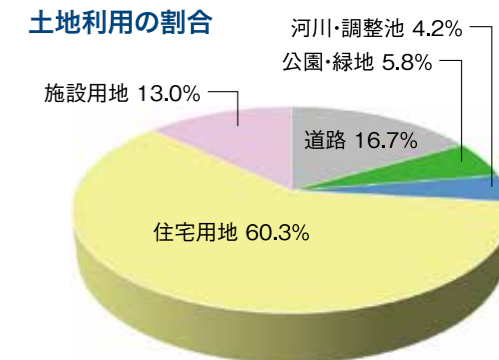
※立地施設は、令和4年3月現在の情報に基づいています。



凡 例	
道路	
歩行者専用道路	
公園・緑地	
河川等	
教育施設用地	
行政商業等施設用地	
其他公益的施設用地	
計画住宅用地	
一般住宅用地	
UR賃貸住宅	



## 土地利用の割合



## 航空写真



出典: 国土地理院ウェブサイト (<https://www.gsi.go.jp/tizu-kutyu.html>)