

地区概要

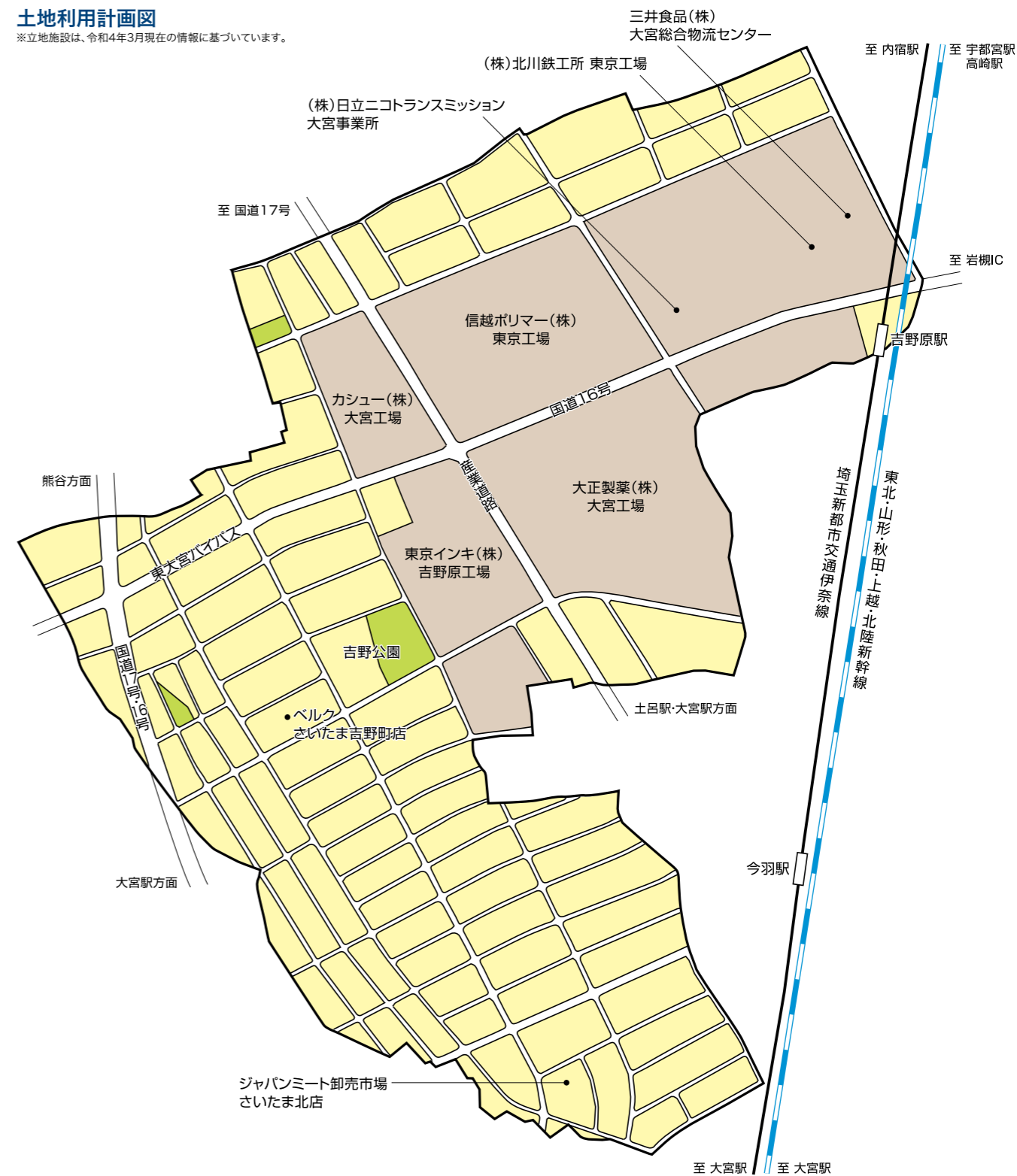
所在地	埼玉県さいたま市北区
アクセス	<ul style="list-style-type: none"> 東北自動車道 岩槻ICより約6.7km 埼玉新都市交通伊奈線 吉野原駅、今羽駅より約0.2km、東宮原駅より約0.6km
地区面積	111.6ha
計画人口・戸数	7,800人・1,360戸
事業手法	土地区画整理事業(施行者:埼玉県知事)
施行期間	昭和35年度～昭和37年度
事業スケジュール	<ul style="list-style-type: none"> 昭和35年2月4日/都市計画決定 昭和35年8月20日/事業計画認可 昭和36年/第1回宅地分譲 昭和37年11月16日/換地処分公告

地区位置図

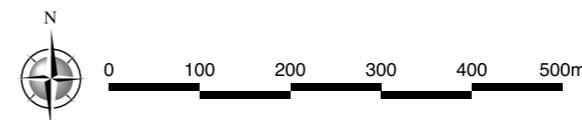


土地利用計画図

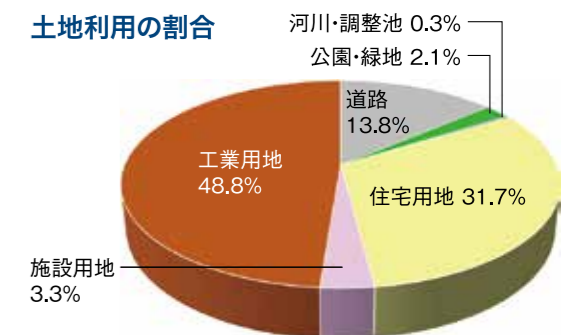
※立地施設は、令和4年3月現在の情報に基づいています。




凡 例	
[White]	道路
[Green]	公園・緑地
[Brown]	工業用地
[Yellow]	一般住宅用地



土地利用の割合



航空写真



出典:国土地理院ウェブサイト (<https://www.gsi.go.jp/tizu-kutyu.html>)