

地区概要

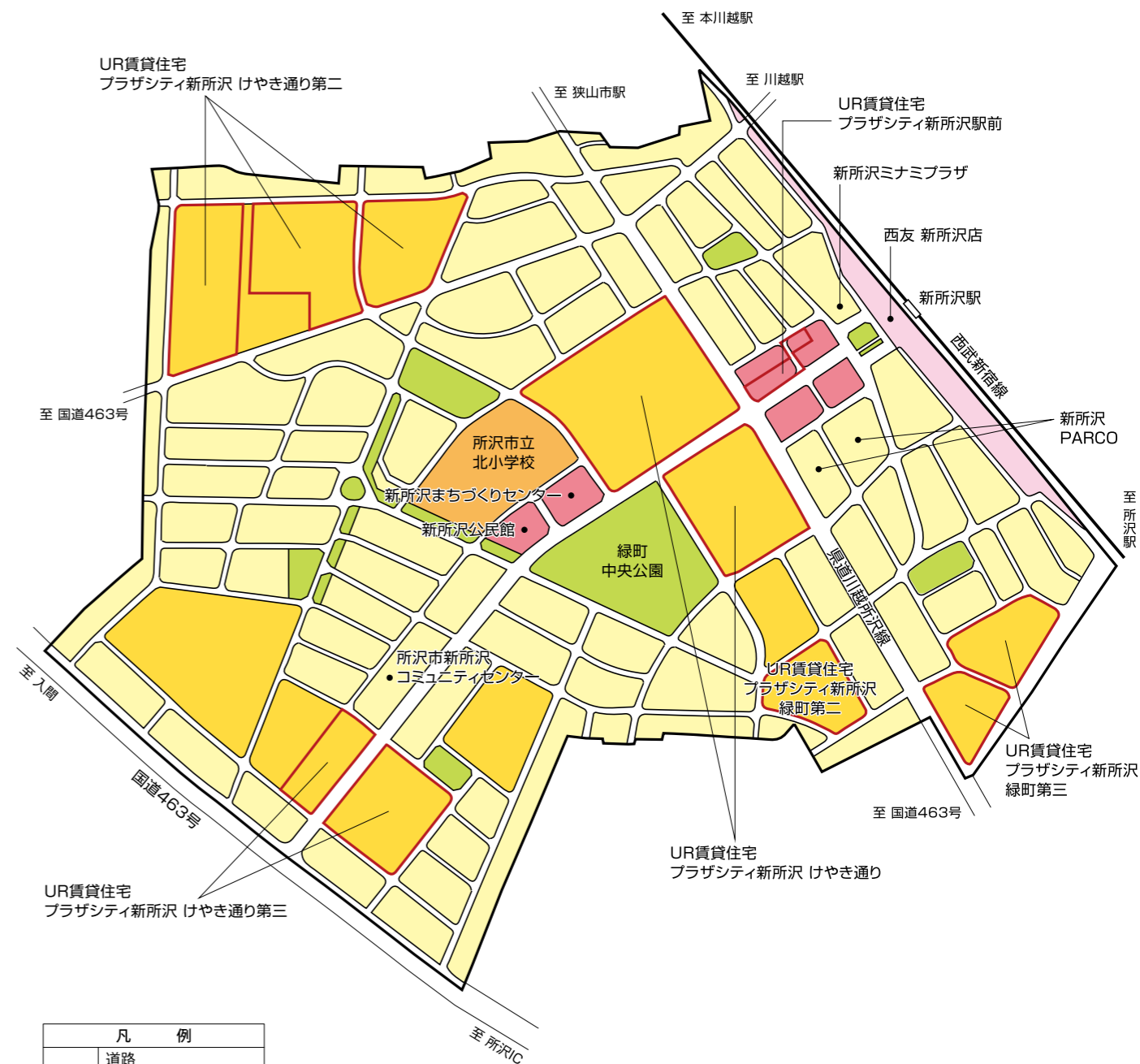
所在地	埼玉県所沢市
アクセス	<ul style="list-style-type: none"> 首都圏中央連絡自動車道 入間ICより約8.6km 西武新宿線 新所沢駅
地区面積	80.0ha
計画人口・戸数	15,500人・3,600戸
事業手法	土地区画整理事業(施行者:埼玉県知事)
施行期間	昭和32年度～昭和35年度
事業スケジュール	<ul style="list-style-type: none"> 昭和31年12月22日/都市計画決定 昭和32年9月26日/事業計画認可 昭和33年/第1回宅地分譲 昭和34年/入居開始 昭和35年5月20日/換地処分公告

地区位置図

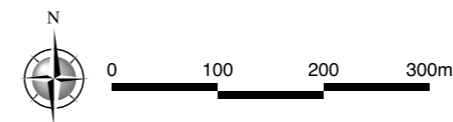


土地利用計画図

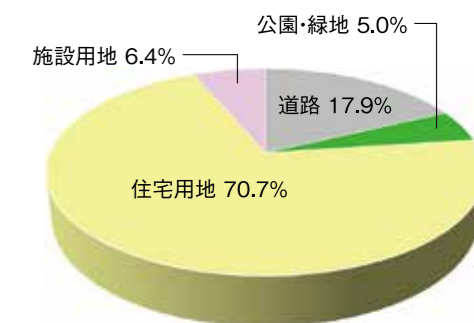
※立地施設は、令和4年3月現在の情報に基づいています。



凡 例	
道路	
公園・緑地	
教育施設用地	
行政商業等施設用地	
其他公益的施設用地	
計画住宅用地	
一般住宅用地	
UR賃貸住宅	



土地利用の割合



航空写真



令和元年撮影

出典:国土地理院ウェブサイト (<https://www.gsi.go.jp/tizu-kutyu.html>)