

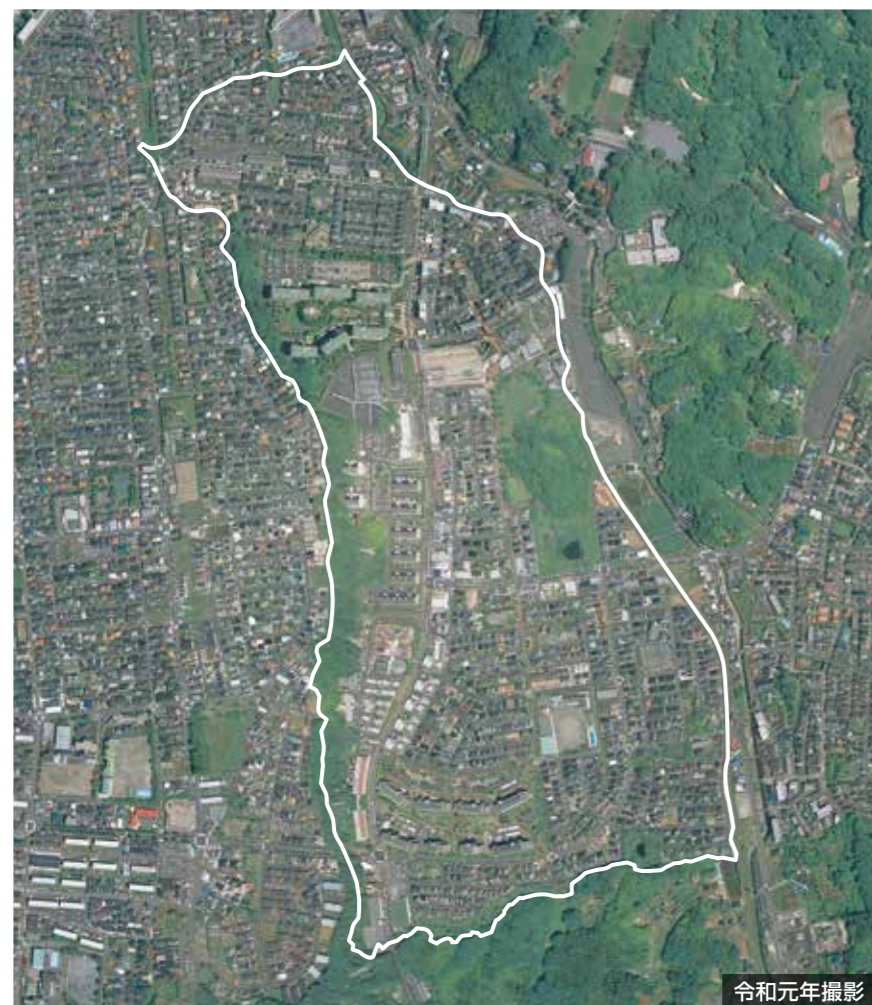
地区概要

所在地	神奈川県横浜市青葉区
アクセス	東名高速道路 横浜町田ICより約6.4km 東急こどもの国線 こどもの国駅
地区面積	87.6ha
計画人口・戸数	約11,000人・約3,000戸
事業手法	土地区画整理事業
施行期間	昭和57年度～平成17年度 (清算期間10年を含む)
事業スケジュール	昭和55年6月3日/都市計画決定 昭和58年1月24日/事業計画認可 平成7年11月/宅地分譲第一次募集 平成8年9月29日/換地処分公告

地区位置図



航空写真



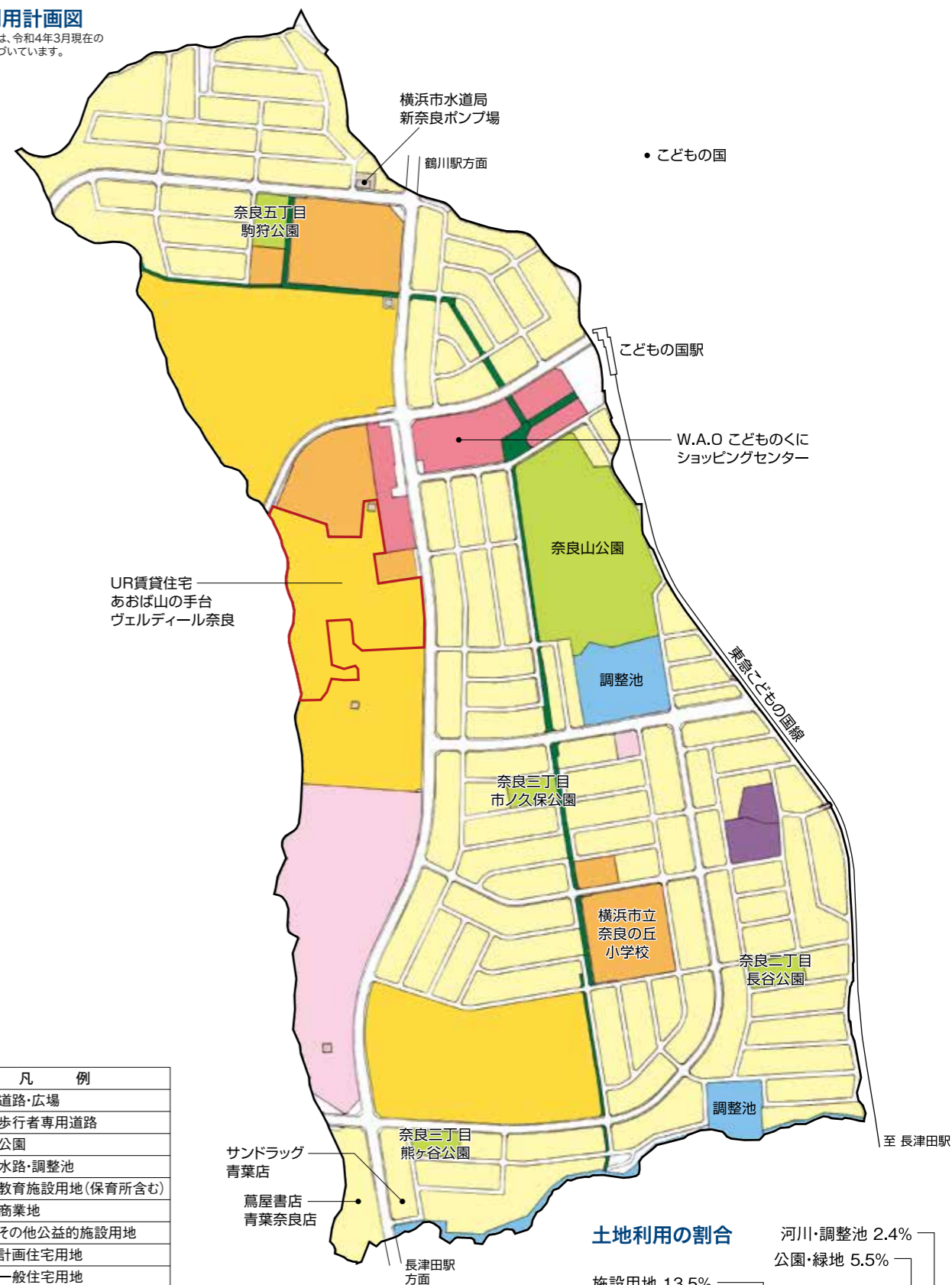
令和元年撮影

出典: 国土地理院ウェブサイト (<https://www.gsi.go.jp/tizu-kutyu.html>)

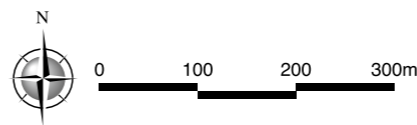
奈良地区、あおば山の手台は、個性豊かな街並みと良好な住環境を誘導しつつ、緑に恵まれた街づくりを行うことを目標に整備が進められ、平成7年に誕生しました。東急こどもの国線「こどもの国駅」に接し、駅周辺は、商業施設等が立地。芝生広場や雑木林が広がる奈良山公園と近隣の施設「こどもの国」により、豊かな自然環境を享受できます。

土地利用計画図

※立地施設は、令和4年3月現在の情報に基づいています。



凡 例	
	道路・広場
	歩行者専用道路
	公園
	水路・調整池
	教育施設用地(保育所含む)
	商業地
	その他公益的施設用地
	計画住宅用地
	一般住宅用地
	配水場・鉄塔
	墓地・寺院
	UR賃貸住宅



土地利用の割合

