

地区概要

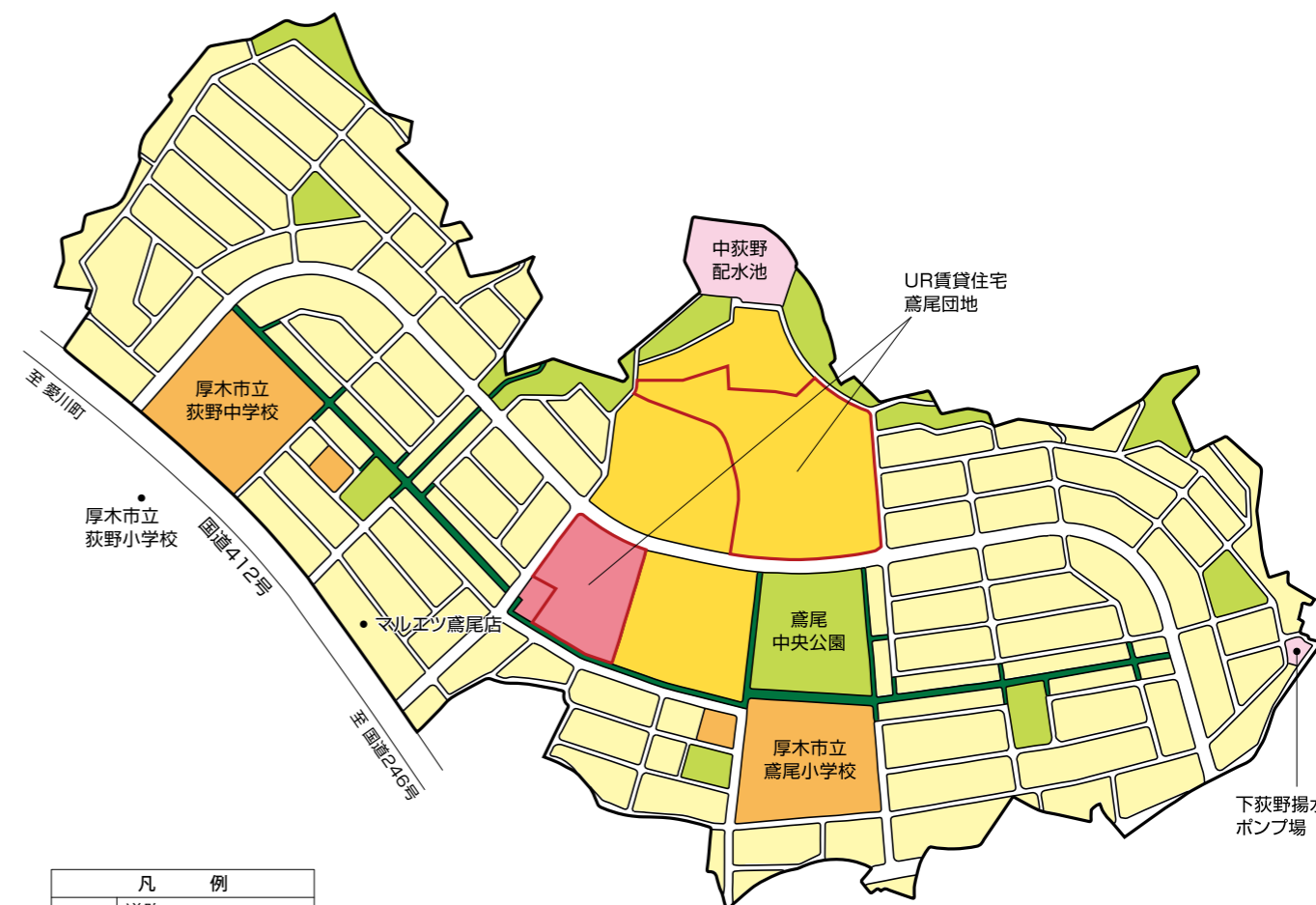
所在地	神奈川県厚木市
アクセス	<ul style="list-style-type: none"> 東名高速道路 厚木ICより約8.9km 小田急小田原線 本厚木駅より約6.9km
地区面積	87.7ha
計画人口・戸数	12,000人・2,946戸
事業手法	土地区画整理事業
施行期間	昭和46年度～昭和54年度 (清算期間3年を含む)
事業スケジュール	<ul style="list-style-type: none"> 昭和43年12月28日／都市計画決定 昭和46年11月12日／事業計画認可 昭和51年3月30日／入居開始 昭和52年／第1回宅地分譲 昭和52年3月29日／換地処分公告

地区位置図

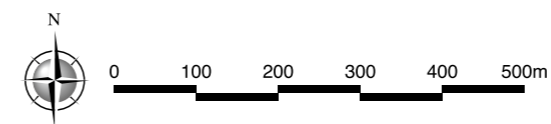


土地利用計画図

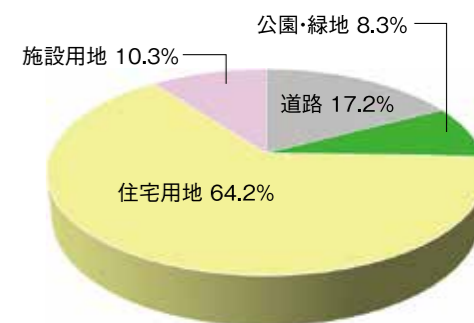
※立地施設は、令和4年3月現在の情報に基づいています。



凡 例	
[White]	道路
[Green]	歩行者専用道路
[Light Green]	公園・緑地
[Orange]	教育施設用地
[Pink]	行政商業等施設用地
[Light Yellow]	その他公益的施設用地
[Yellow]	計画住宅用地
[Light Yellow]	一般住宅用地
[Red Outline]	UR賃貸住宅



土地利用の割合



航空写真



令和元年撮影

出典: 国土地理院ウェブサイト (<https://www.gsi.go.jp/tizu-kutyu.html>)