

# 25 寒川

神奈川県

## 地区概要

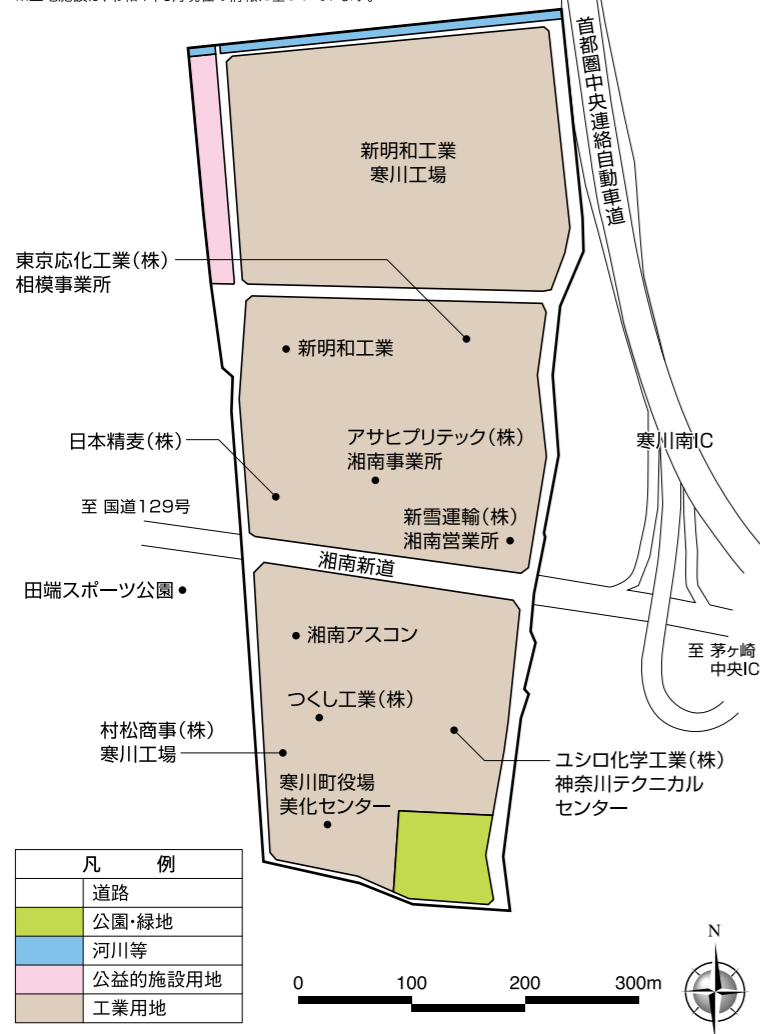
所在地	神奈川県高座郡寒川町
アクセス	<ul style="list-style-type: none"> <li>首都圏中央連絡自動車道 寒川南ICより約0.2km</li> <li>JR相模線 寒川駅より約2.3km</li> </ul>
地区面積	21.9ha
計画人口・戸数	1,650人(昼間人口)・-
事業手法	土地区画整理事業(施行者:神奈川県知事)
施行期間	昭和38年度～昭和39年度
事業スケジュール	<ul style="list-style-type: none"> <li>昭和37年3月13日/都市計画決定</li> <li>昭和38年11月22日/事業計画認可</li> <li>昭和39年/第1回宅地分譲</li> <li>昭和40年3月16日/換地処分公告</li> </ul>

## 地区位置図



## 土地利用計画図

※立地施設は、令和4年3月現在の情報に基づいています。

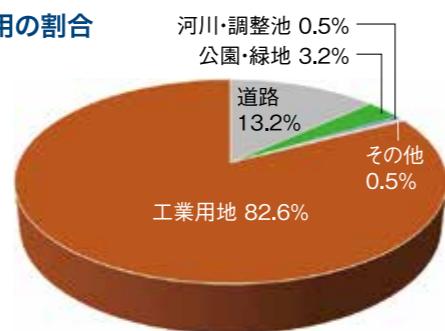


## 航空写真



出典: 国土地理院ウェブサイト  
(<https://www.gsi.go.jp/tizu-kutyu.html>)

## 土地利用の割合



# 26 茅ヶ崎寒川

神奈川県

## 地区概要

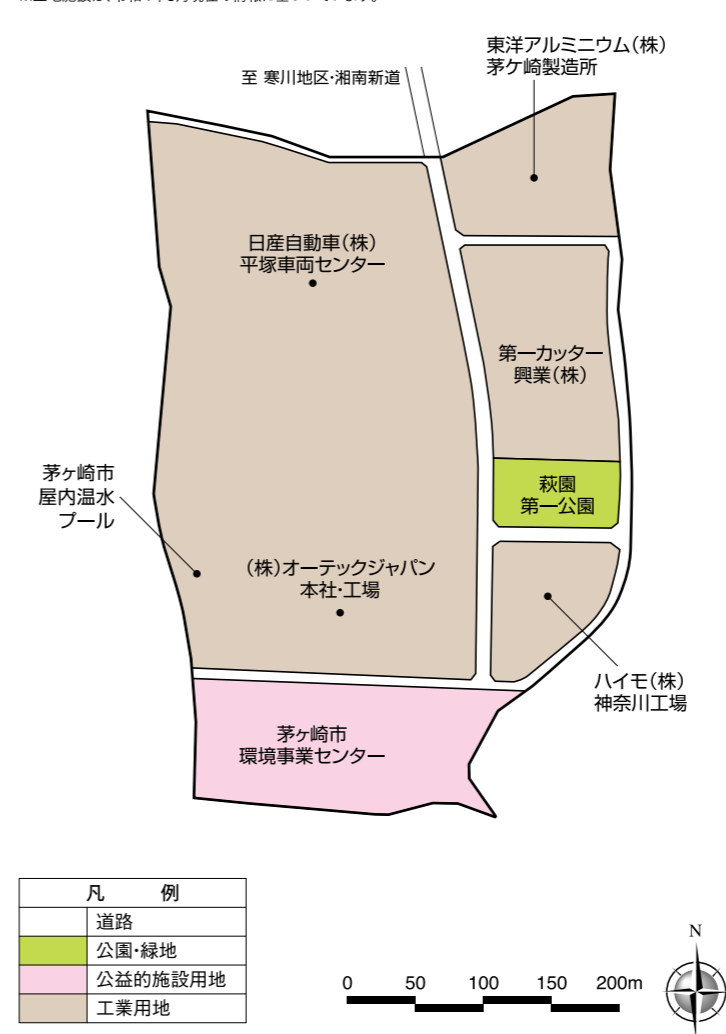
所在地	神奈川県茅ヶ崎市
アクセス	<ul style="list-style-type: none"> <li>首都圏中央連絡自動車道 寒川南ICより約0.5km</li> <li>JR相模線 寒川駅より約3.2km、香川駅より約3.1km</li> </ul>
地区面積	15.9ha
計画人口・戸数	1,300人(昼間人口)・-
事業手法	土地区画整理事業
施行期間	昭和45年度～昭和46年度
事業スケジュール	<ul style="list-style-type: none"> <li>昭和37年3月13日/都市計画決定</li> <li>昭和46年1月4日/事業計画認可</li> <li>昭和46年/第1回宅地分譲</li> <li>昭和47年3月31日/換地処分公告</li> </ul>

## 地区位置図



## 土地利用計画図

※立地施設は、令和4年3月現在の情報に基づいています。



## 航空写真



出典: 国土地理院ウェブサイト  
(<https://www.gsi.go.jp/tizu-kutyu.html>)

## 土地利用の割合

