

地区概要

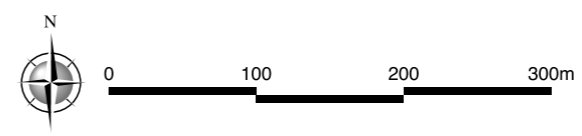
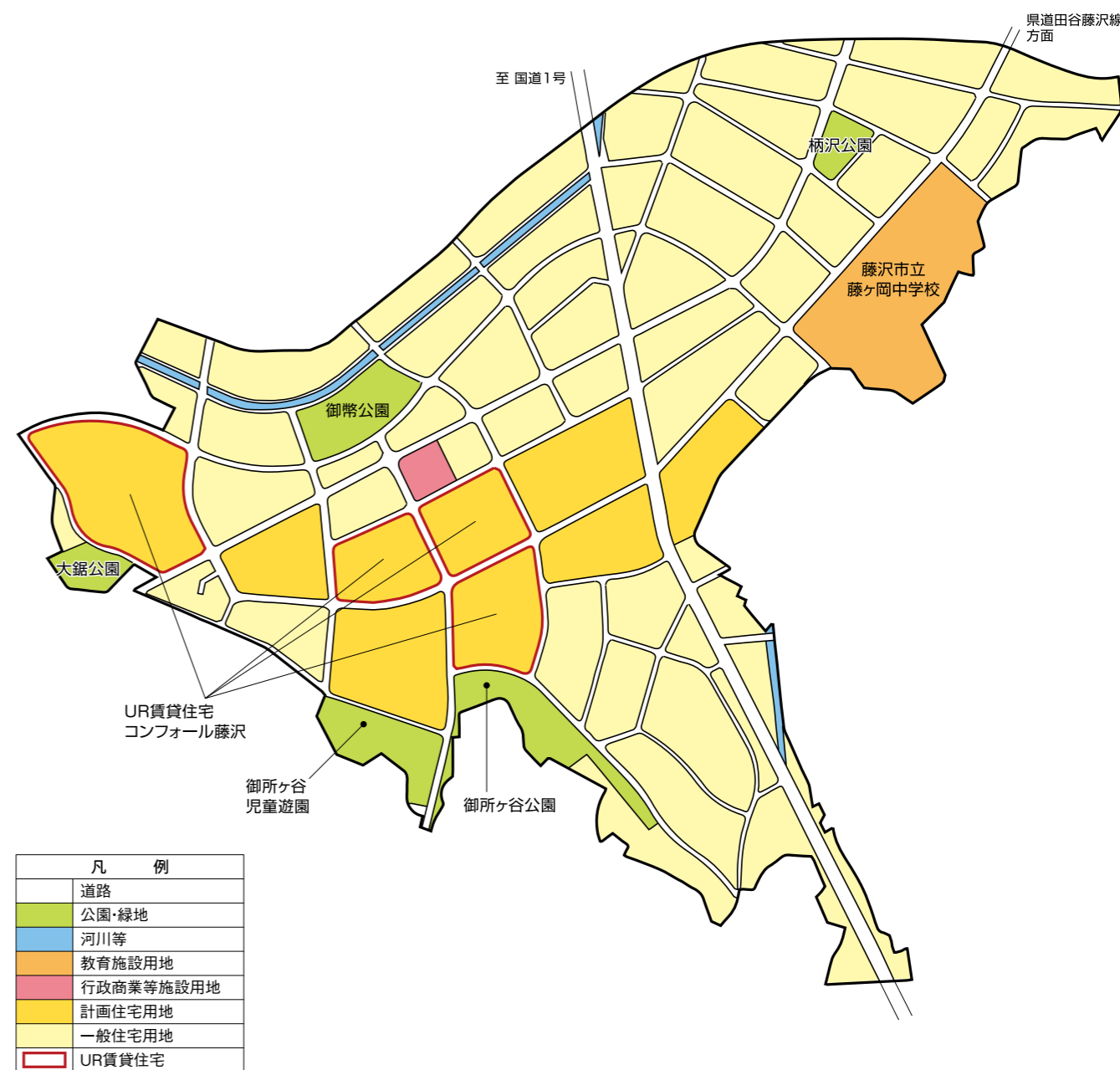
所在地	神奈川県藤沢市
アクセス	<ul style="list-style-type: none"> 首都圏中央連絡自動車道 藤沢ICより約4.0km JR東海道本線 藤沢駅より約1.3km
地区面積	45.8ha
計画人口・戸数	8,214人・2,212戸
事業手法	土地区画整理事業(施行者:藤沢市長)
施行期間	昭和34年度～昭和40年度
事業スケジュール	<ul style="list-style-type: none"> 昭和33年11月28日/都市計画決定 昭和35年2月9日/事業計画認可 昭和36年/第1回宅地分譲 昭和37年/入居開始 昭和41年2月16日/換地処分公告

地区位置図

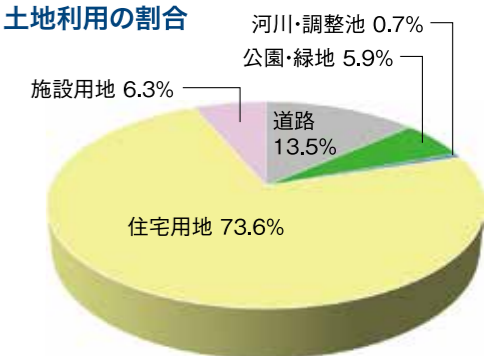


土地利用計画図

※立地施設は、令和4年3月現在の情報に基づいています。



土地利用の割合



航空写真



令和元年撮影

出典:国土地理院ウェブサイト(<https://www.gsi.go.jp/tizu-kutyu.html>)