
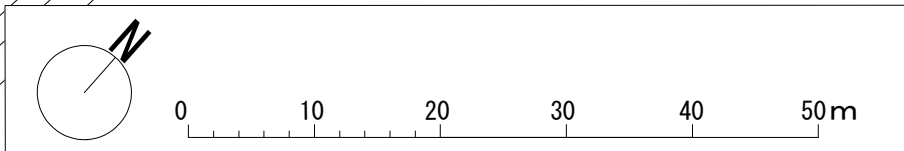


〔仮称〕赤羽台情報発信施設の整備を行うエリア





日付  
2021/04/14

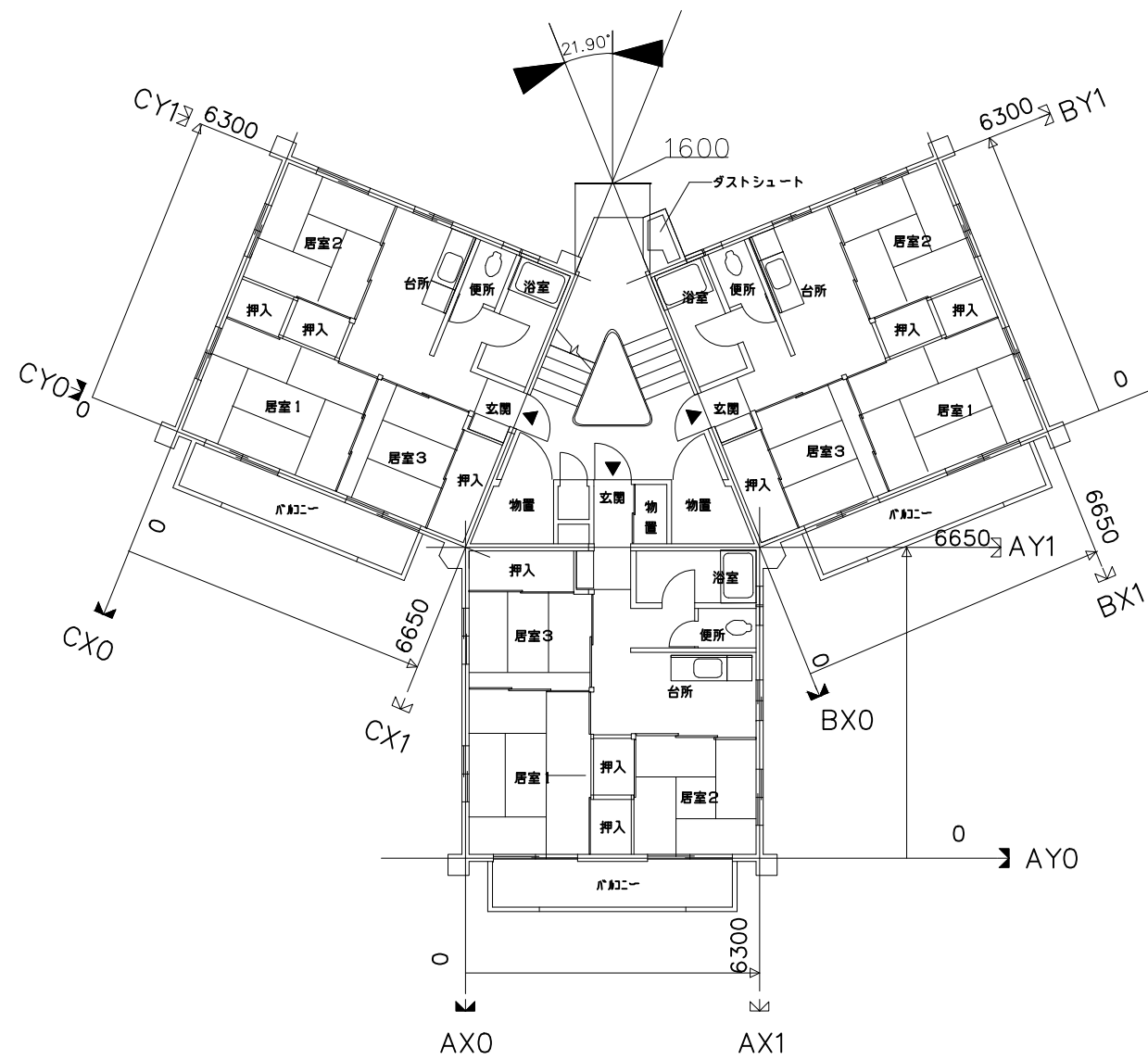


独立行政法人  
都市再生機構

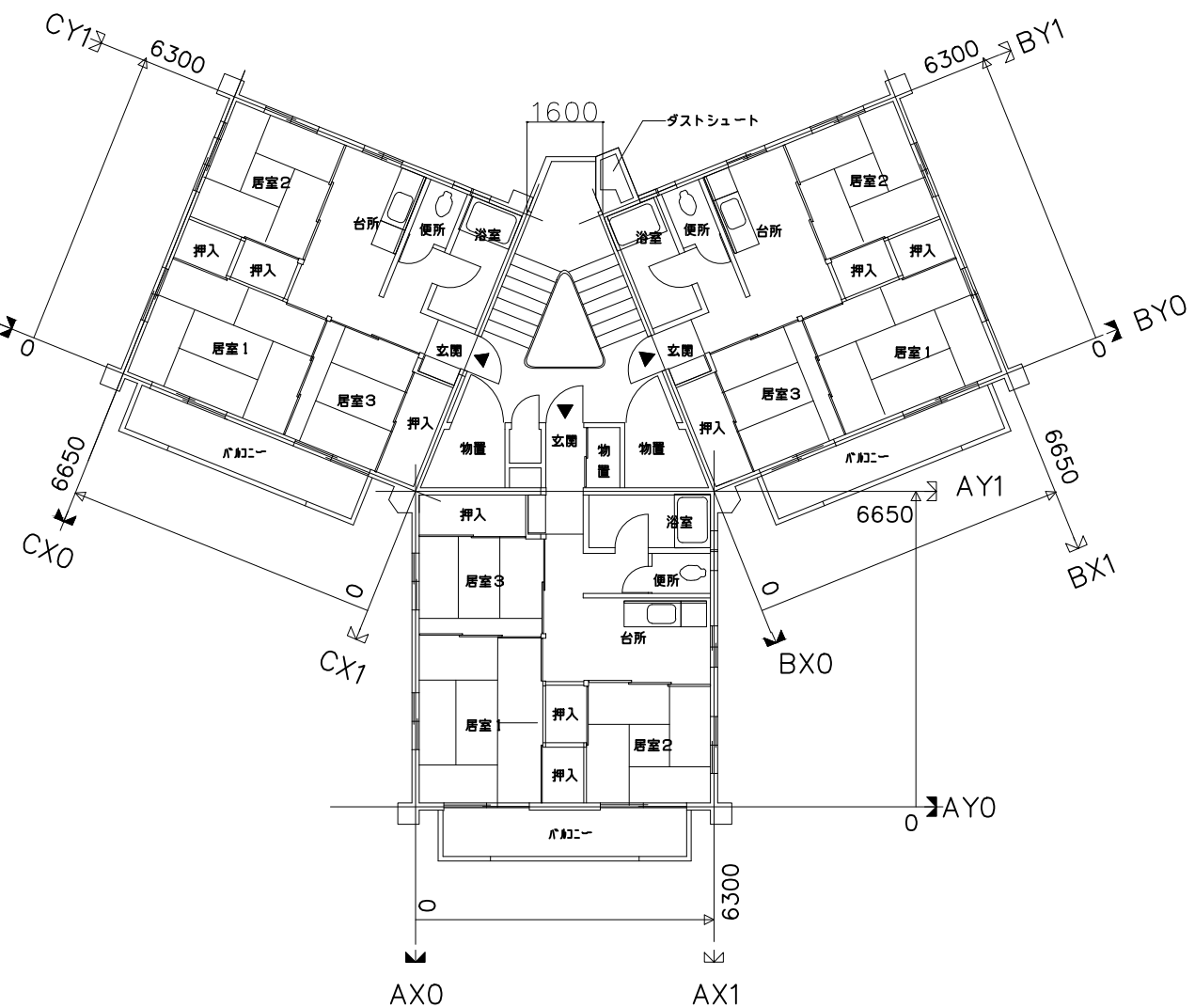
図面名称  
(仮称) 赤羽台情報発信施設の整備を行うエリアの配置図

縮尺  
1/600

図面番号  
A-02



1階平面図 S=1:150



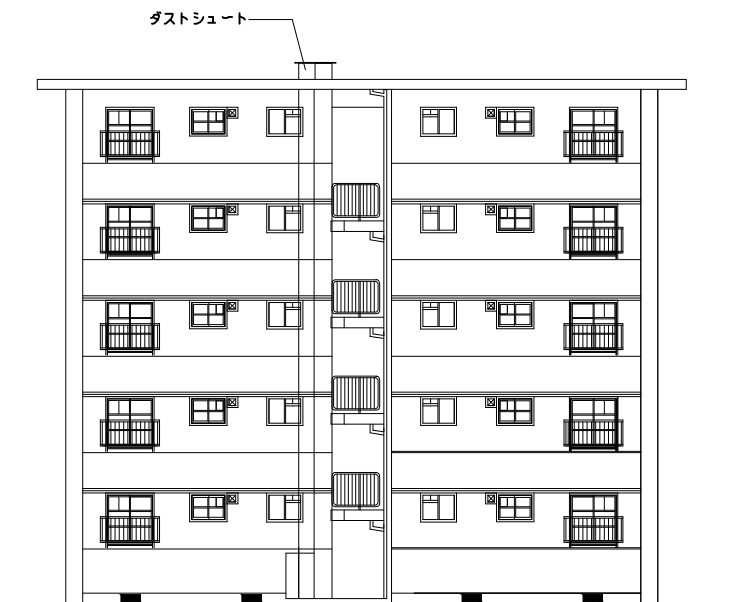
基準階平面図 S=1:150



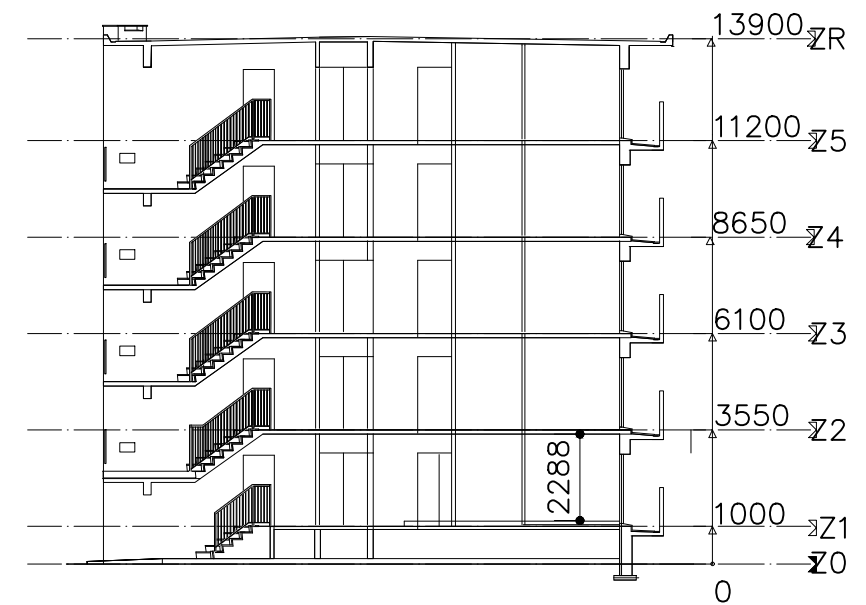
東側立面図

南側立面図

西側立面図



北側立面図



断面図

