

# スタンダード2021-11C-R

※ 以下の図面は、従来のUR書式とは、異なったものになっています

## 設計図書目録

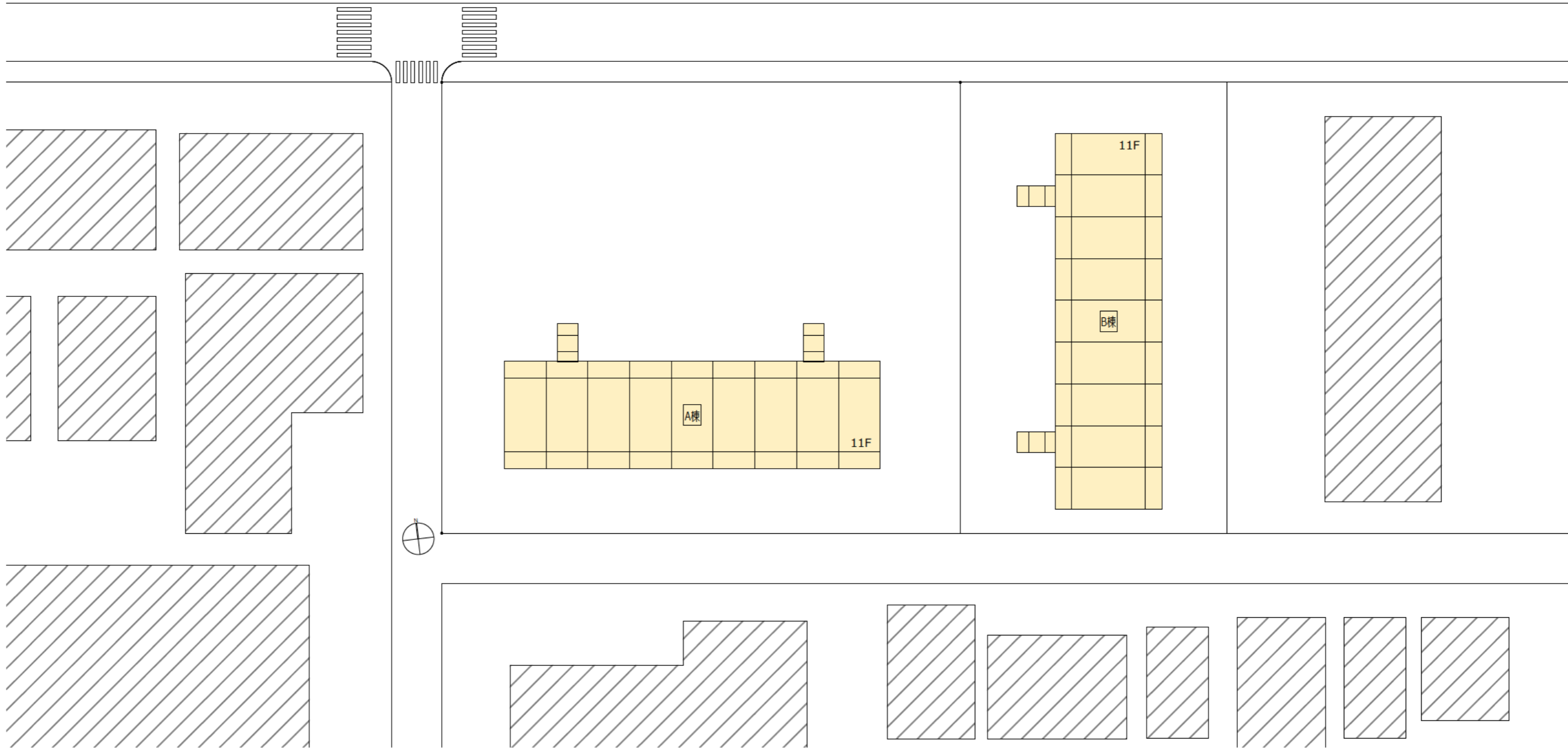

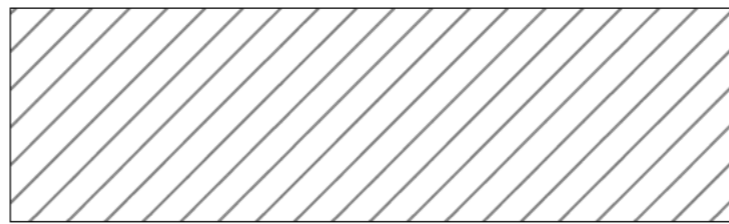
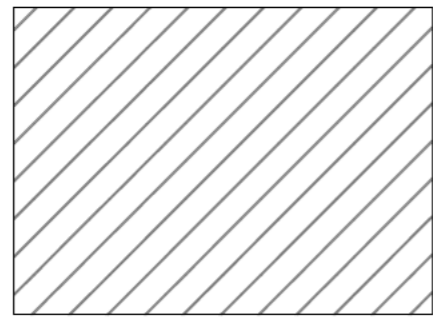
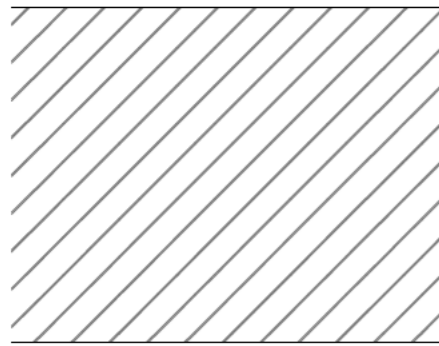
ステージ	図面番号	図面名称	尺度
S0-I_全体・共用計画	A-S0-000	図面目録	
S0-I_全体・共用計画	A-S0-101	配置図	1:250(A1) 1 500(A3)
S0-I_全体・共用計画	A-S0-102	1階平面図	1:150(A1) 1 300(A3)
S0-I_全体・共用計画	A-S0-103	2階平面図	1:150(A1) 1 300(A3)
S0-I_全体・共用計画	A-S0-104	3~11階平面図	1:150(A1) 1 300(A3)
S0-IV_法関連	A-S0-901	日影図_Step1	1:200(A1) 1:400(A3)

## 設計図書目録

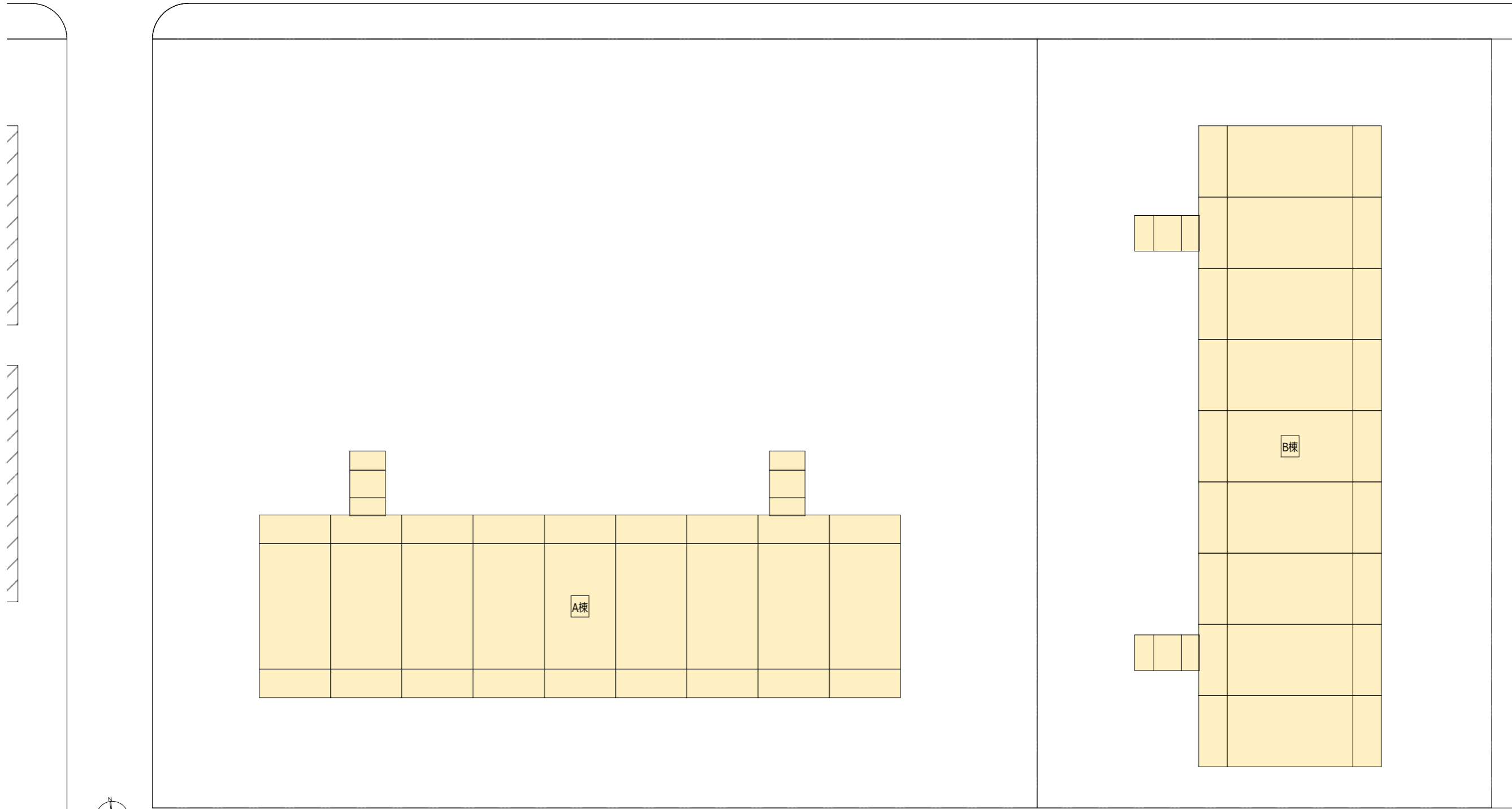
--

## 設計図書目録

--



S0_住戸数・専有面積					
棟名称	総専有区画数	共用部区画数	総専有面積	EV等面積	容積率(マス)
A棟	95	4	4113 m <sup>2</sup>	77 m <sup>2</sup>	130.19
B棟	95	4	4113 m <sup>2</sup>	77 m <sup>2</sup>	130.19



日付



UR都市機構

部長 次長 課長 担当

設計事務所  
株式会社 日本設計

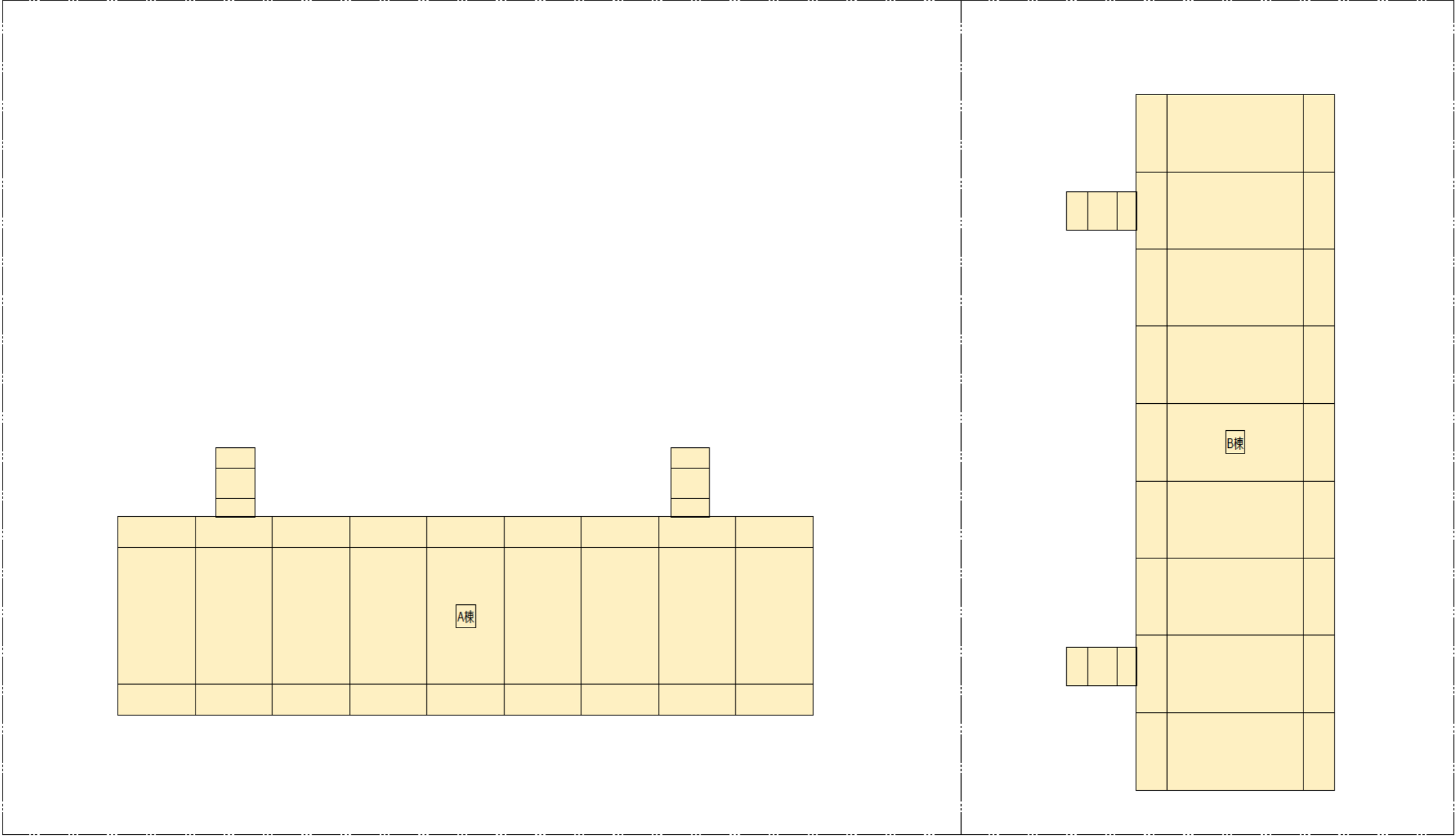
工事名称  
スタンダード2021-11C-R

設計名称

図面名称  
1階平面図

縮尺  
1:150(A1)  
1:300(A3)

図面番号  
A-S0-102



日付



UR都市機構

部長 次長 課長 担当

設計事務所  
株式会社 日本設計

工事名称

スタンダード2021-11C-R

設計名称

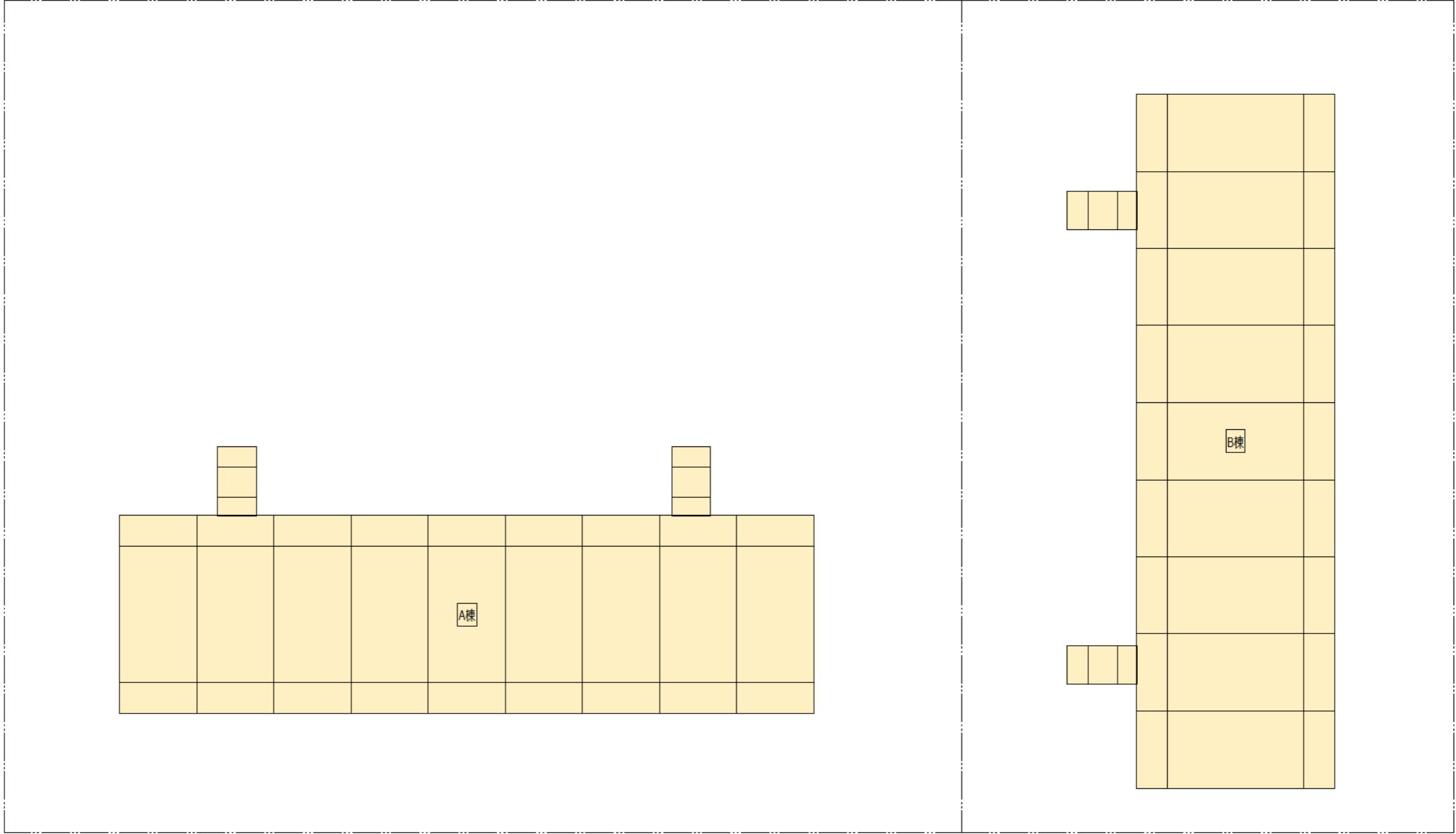
図面名称

2階平面図

縮尺  
1:150(A1)  
1:300(A3)

図面番号

A-S0-103



日付



UR都市機構

部長 次長 課長 担当

設計事務所  
株式会社 日本設計

工事名称

スタンダード2021-11C-R

設計名称

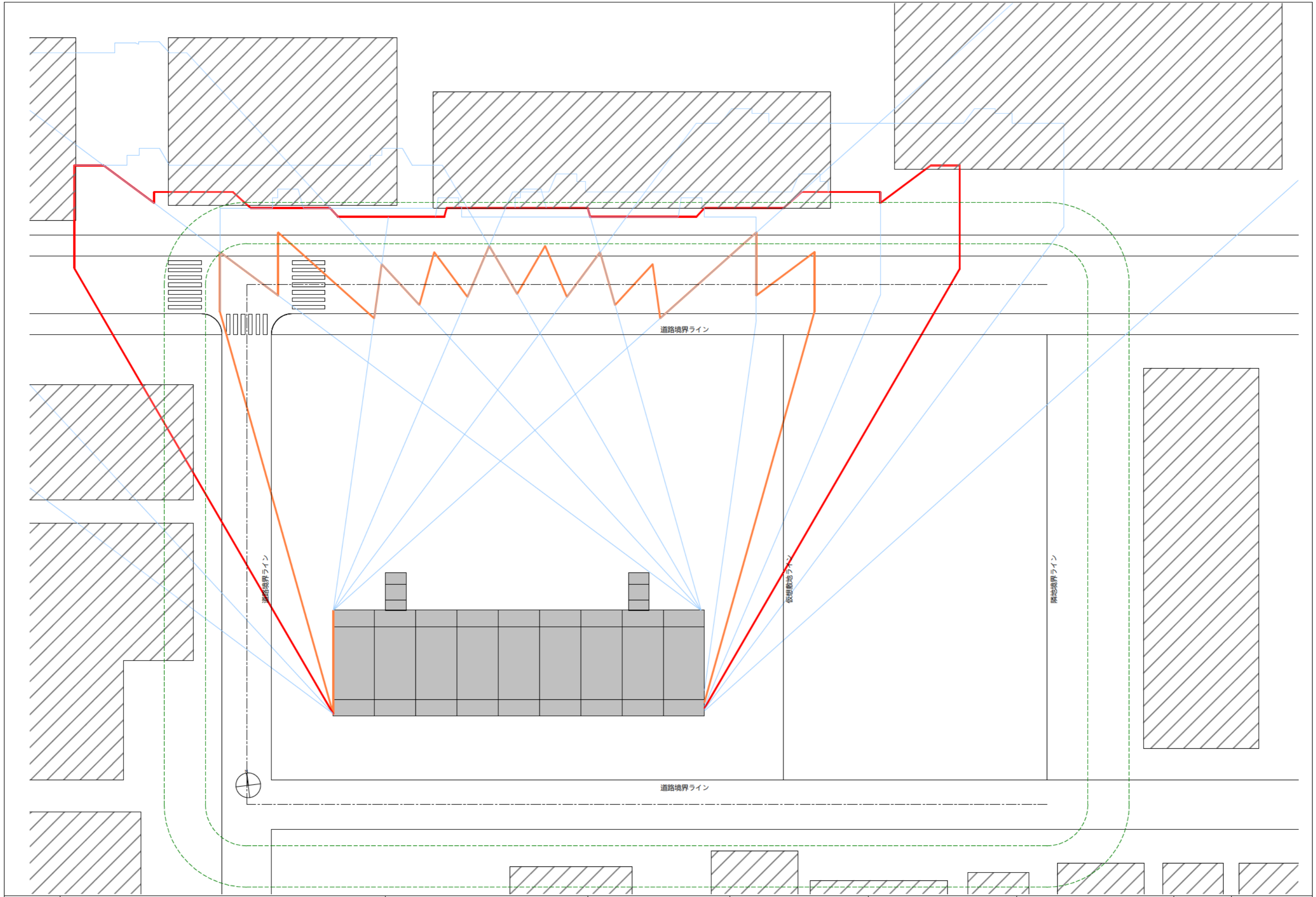
図面名称

3~11階平面図

縮尺  
1:150(A1)  
1:300(A3)

図面番号

A-S0-104



日付	 <b>UR都市機構</b>	部長 次長 課長 担当	設計事務所 株式会社 日本設計	工事名称 スタンダード2021-11C-R	設計名称	図面名称 日影図_Step1	縮尺 1:200(A1) 1:400(A3)	図面番号 A-S0-901
----	---	----------------------	--------------------	--------------------------	------	-------------------	------------------------------	------------------