

防災公園街区整備事業における実施状況について

標記につきまして、平成 20 年度に土地取得契約、土地譲渡契約締結及び工事完了をしました土地の概要等についてお知らせいたします。

お問い合わせは下記へお願いします。

本社 業務第一部 土地有効利用推進室
(電話) 045-650-0798

本社 カスタマーコミュニケーション室 報道担当
(電話) 045-650-0887

—— 街に、ルネッサンス ——



UR 都市機構

防災公園街区整備事業における実施状況について〔平成 20 年度〕

(1) 土地取得

平成 20 年度の土地取得契約状況は、1 地区 1 件、総面積約 1.1ha となっております。

(2) 土地譲渡

平成 20 年度の土地譲渡契約は、ありません。

(3) 工事完了

平成 20 年度の工事完了公告は、2 地区、面積約 5.7ha となっております。

(別紙1)防災公園街区整備事業における土地取得及び工事完了地区の概要

(別紙2)工事完了地区の位置図及び区域図

(参考)工事完了地区の事業概要

以 上

防災公園街区整備事業における土地取得及び工事完了地区の概要

(土地取得)

No.	1
所在地<地区名>	大阪府 <摂津市千里丘四丁目地区>
取得面積	約1.1ha
土地取得契約年月日	平成20年8月26日
土地取得契約相手方	独立行政法人鉄道建設・運輸施設整備支援機構
土地物件の概要	鉄道用地

注) 契約相手方の同意が得られたものについて記載しております。

(工事完了)

No.	1	2
所在地<地区名>	大阪府 <枚方市北片鉾町地区>	兵庫県 <伊丹市車塚一丁目地区>
公園名	車塚公園	笹原公園
面積	約3.8ha	約1.9ha
公園開園時期	平成18年4月	平成18年4月
工事完了公告日	平成21年3月31日	平成21年3月23日

工事完了地区の位置図および区域図

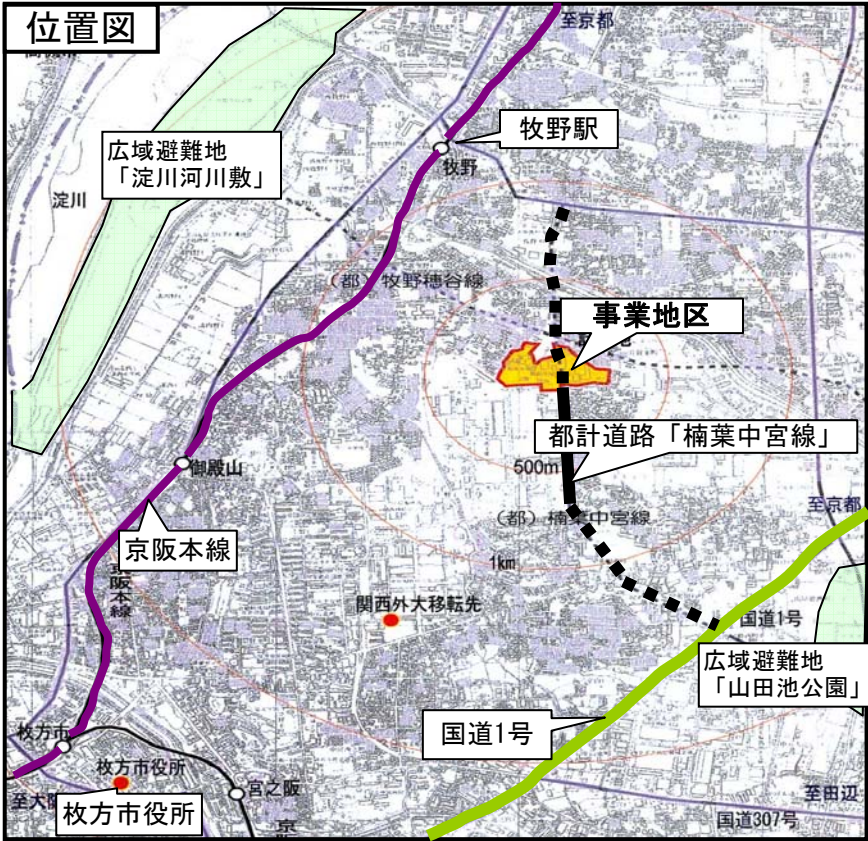
1. 大阪府〈枚方市北片鉾町地区〉
2. 兵庫県〈伊丹市車塚一丁目地区〉

位置図・区域図

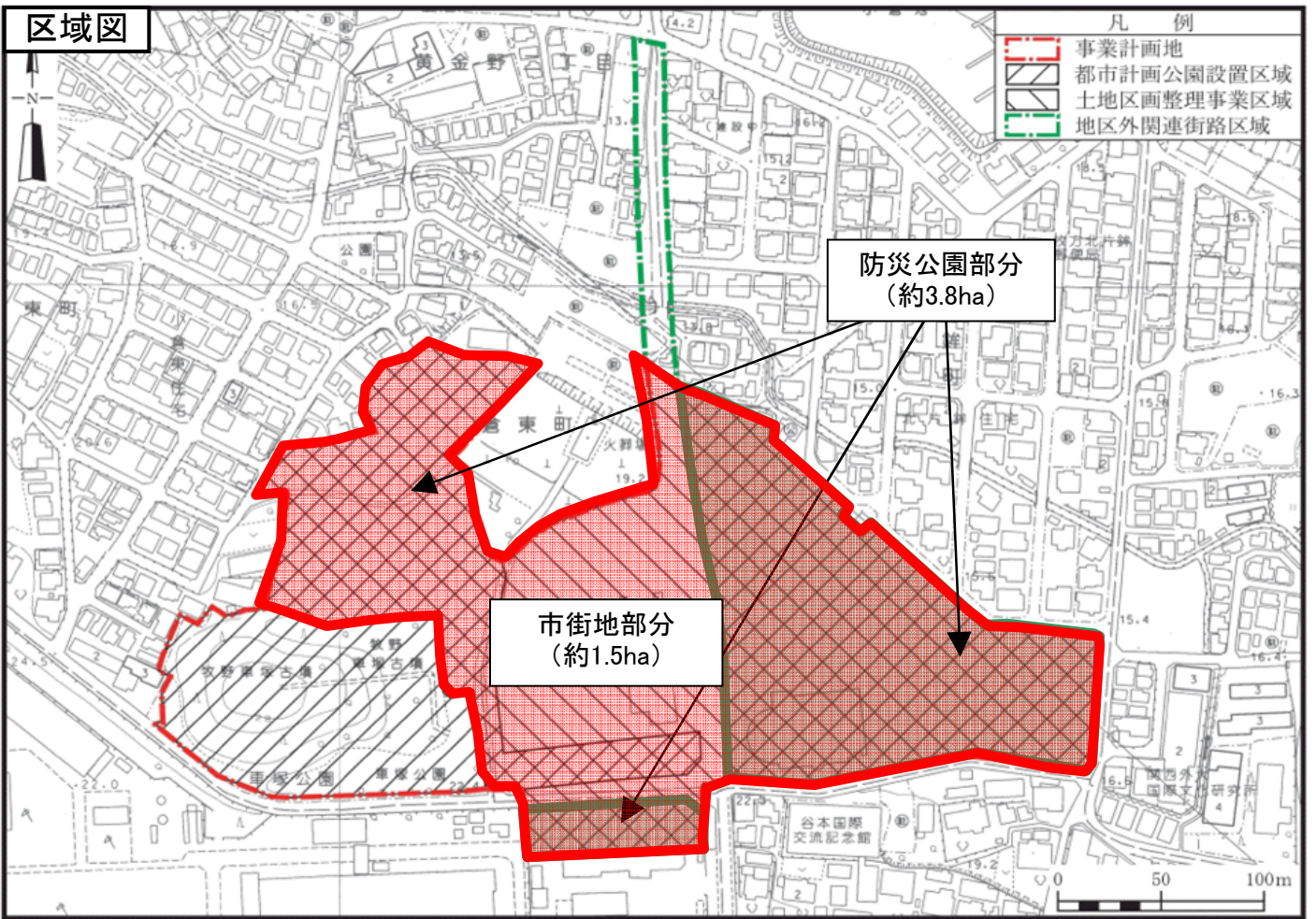
地区名

枚方市北片鉾町地区

位置図



区域図



位置図・区域図

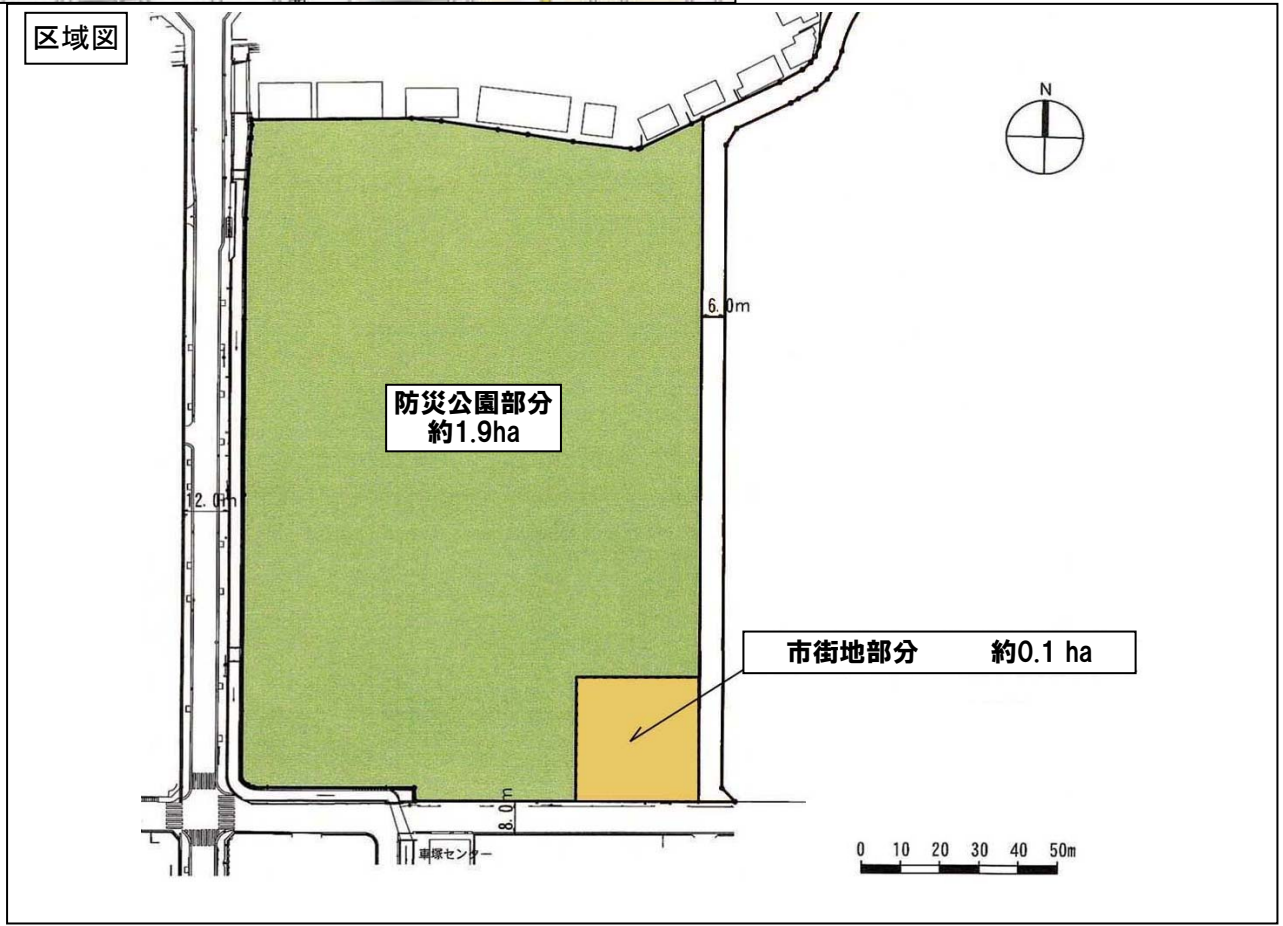
地区名

伊丹市車塚一丁目地区

位置図



区域図



(参考)

工事完了地区の事業概要

所在地〈地区名〉	大阪府〈枚方市北片鉾町地区〉	兵庫県〈伊丹市車塚一丁目地区〉	
全体事業面積	約5.3ha	約2.0ha	
全体事業費	約88億円	約33億円	
事業概要			
防災公園部分	面積	約3.8ha	約1.9ha
	整備内容	一次避難地として耐震性貯水槽等の防災施設を整備。	一次避難地として備蓄倉庫等の防災施設を整備。
市街地部分	面積	約1.5ha	約0.1ha
	整備内容	公益施設用地の整備及び災害時に地域緊急交通路となる都市計画道路を整備。	公益施設用地の整備。